



bearbeitet durch:

**KREBS+KIEFER FRITZ AG**

Hilpertstraße 20 □ 64295 Darmstadt

Telefon (06151) 885 383

Telefax (06151) 885 220

E-Mail: [info-kkf@kuk.de](mailto:info-kkf@kuk.de)

[www.kuk.de](http://www.kuk.de)

Bericht Nr.: **19978009-AMS-5\_43**

Datum: **28.11.2018**

Auftraggeber:

**DB Projekt  
Stuttgart – Ulm GmbH  
Räpplenstraße 17  
70191 Stuttgart**

Sachbearbeiter:

**Dipl.-Phys. Andreas Malizki**

Qualitätskontrolle:

**Andre Kaminski B.Eng.**

Umfang des Dokumentes:

Textteil: 6 Seiten

Anhang 1: 7 Seiten

Anhang 2: 3 Seiten

Anhang 3: 1 Seite

Anhang 4: 3 Seiten

Anhang 5: 1 Seite

Anhang 6: 2 Seiten

## **MESSBERICHT - SCHALLSCHUTZ**

### **Vorhaben:**

Projekt „Stuttgart 21“: Umbau des Bahnknotens Stuttgart,  
Ausbau- und Neubaustrecke Stuttgart – Augsburg,  
Bereich Stuttgart – Wendlingen mit Flughafenanbindung

### **Planfeststellungsabschnitt:**

Planfeststellungsabschnitt 1.1

Talquerung mit neuem Hauptbahnhof

Bahn-km -0,4-42,0 bis Bahn-km +0,4+32,0

### **Untersuchungsumfang:**

Schallimmissionsmessungen zur Überwachung von  
Geräuscheinwirkungen durch die Bauarbeiten im  
Immissionsbereich IB- S5 „Kriegerstraße“  
(Messpunkt IB-S5, Jägerstraße 14-18, 70173 Stuttgart)

### **Messzeitraum:**

20.11.2018 bis 26.11.2018 (KW 47)

## Inhaltsverzeichnis

<b>1</b>	<b>Messdurchführung</b>	<b>4</b>
<b>2</b>	<b>Messergebnisse</b>	<b>4</b>

## Abbildungsverzeichnis

Abbildung 1:	Blick auf das Baufeld bei Messbeginn am 20.11.2018	4
Abbildung 2:	Blick auf das Baufeld bei Messende am 26.11.2018	5

## Tabellenverzeichnis

Tabelle 1:	Mittelwerte für die vollständig erfassten Werktage	5
------------	--	---

## Anhänge

Anhang 1	Darstellung der Messwerte
Anhang 2	Mittlere Tagesgänge
Anhang 3	Wöchentliche Auswertung
Anhang 4	Kumulative Darstellung der Messwerte
Anhang 5	Übersichtslageplan
Anhang 6	Erfassung der Witterungsbedingungen

---

## Abkürzungsverzeichnis

AVV Baulärm	Allgem. Verwaltungsvorschrift zum Schutz gegen Baulärm
BImSchG	Bundes-Immissionsschutzgesetz
BImSchV	Verordnung zum Bundes-Immissionsschutzgesetz
dB(A)	Dezibel (A-bewertet)
IB	Immissionsbereich
IRW	Immissionsrichtwert [dB(A)]
KN	Kern-Nacht (0 Uhr bis 4 Uhr)
KT	Kern-Tag (8 Uhr bis 17 Uhr)
KW	Kalenderwoche
$L_r$	Beurteilungspegel [dB(A)]
$L_{Aeq}$	Energieäquivalenter A-bewerteter Mittelungspegel, [dB(A)]
$L_{AFmax}$	Maximalwert des A-bewerteten Schalldruckpegels, [dB(A)]
$L_{AFmin}$	Minimalwert des A-bewerteten Schalldruckpegels, [dB(A)]
$L_{AF95}$	A-bewerteter Pegel, der in 95% der Zeit überschritten wird (Hintergrundgeräuschpegel), [dB(A)]
$L_{AFM5}$	A-bewerteter Taktmaximalpegel im 5-Sekunden-Takt, [dB(A)]
MP	Messposition
MW	Mittelwert

---

## 1 Messdurchführung

Der vorliegende Messbericht dient der Dokumentation der Schallimmissionsmessungen zur Überwachung von Baulärmeinwirkungen aus den Bauarbeiten im Planfeststellungsabschnitt 1.1 (Talquerung mit neuem Hauptbahnhof) des Bauvorhabens „Umbau des Bahnknotens Stuttgart „Projekt Stuttgart 21““ für den Zeitraum vom 20.11.2018 bis zum 26.11.2018 (KW 47) im Immissionsbereich IB-S5 „Kriegerstraße“. Der entsprechende Messort befindet sich am Gebäude Jägerstraße 14-18 in 70174 Stuttgart (siehe Lageplan in **Anhang 5**). Weitere Angaben zu Sachverhalt und Aufgabenstellung, zu den Bearbeitungsgrundlagen sowie zur Messdurchführung finden sich im Bericht Nr. 97712-AMS-5\_01 vom 31.10.2014.

## 2 Messergebnisse

**Abbildung 1** und **Abbildung 2** zeigen jeweils einen Blick von der Messposition auf das Baufeld zu Beginn und zum Ende des Messzeitraums.

**Abbildung 1:** Blick auf das Baufeld bei Messbeginn am 20.11.2018



**Abbildung 2:** Blick auf das Baufeld bei Messende am 26.11.2018

Die Messergebnisse für alle erfassten Messtage sind im **Anhang 1** stundenweise tabellarisch und grafisch dargestellt. Einen Überblick über die ermittelten Mittelwerte der energieäquivalenten Mittelungspegel ( $L_{AFeq}$ ), der Wirkpegel gemäß AVV Baulärm ( $L_{AFTM5}$ ) sowie der Hintergrundgeräuschpegel ( $L_{AF95}$ ) für den Tag und die Nacht bzw. für den Kern-Tag und die Kern-Nacht gibt **Tabelle 1**.


**Tabelle 1:** Mittelwerte für die vollständig erfassten Werktage

Zeitraum	$L_{AFeq}$ [dB(A)]	$L_{AFTM5}$ [dB(A)]	$L_{AF95}$ [dB(A)]
Tag (7 Uhr bis 20 Uhr)	63,0	67,6	57,6
Kern-Tag (8 Uhr bis 17 Uhr)	63,7	67,9	58,4
Nacht (20 Uhr bis 7 Uhr)	57,2	59,8	50,9
Kern-Nacht (0 Uhr bis 4 Uhr)	58,1	60,7	50,7

---

Der grafischen Darstellung der mittleren Tagesgänge für die vollständig erfassten Werktage in **Anhang 2** kann entnommen werden, dass die Tages-Mittelwerte im Wochenverlauf weitestgehend konstant sind. Der Darstellung der Mittelwerte für die einzelnen Messtage in **Anhang 3** ist zu entnehmen, dass sich die Geräuschimmissionen für den Kern-Tag zum Wochenende hin reduzieren.

Wie die kumulative Auswertung in **Anhang 4** zeigt, haben sich die ermittelten Geräuschimmissionen im Vergleich zum vorangegangenen Messzeitraum (KW 43/2018) für den Kern-Tag (8 Uhr bis 17 Uhr) um bis zu + 0,4 dB(A) und für die Kern-Nacht (0 Uhr bis 4 Uhr) ebenfalls um bis zu + 6,7 dB(A) erhöht.



**Dipl.-Phys. Peter Fritz**



**Dipl.-Phys. Andreas Malizki**

# ANHANG

# Schallpegeldauermessung

Messtechnische Ermittlung der Umgebungsgeräusche

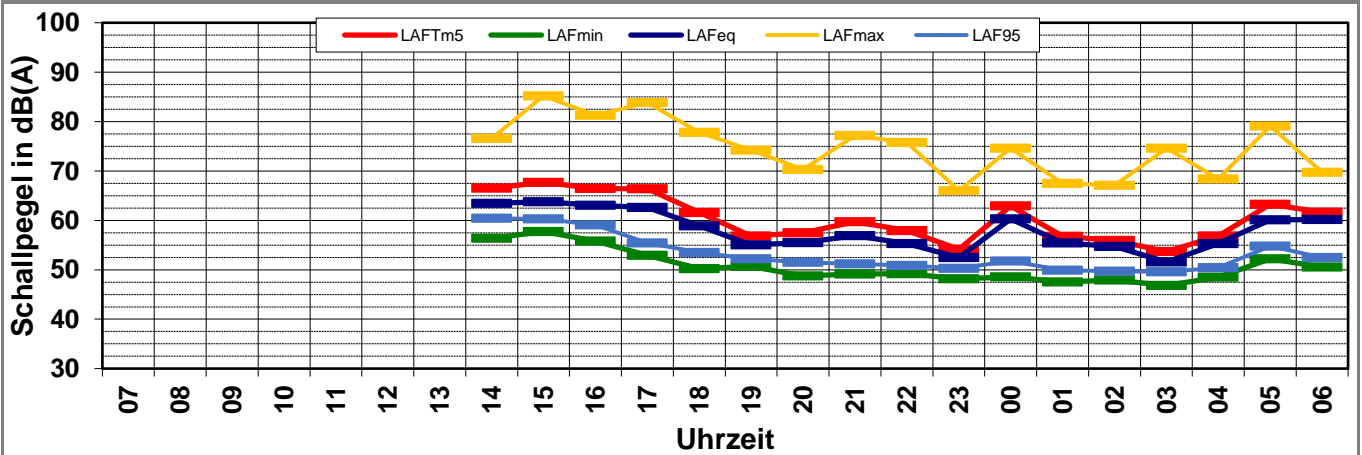
K:\B\_Projekte\1997\19978009\_DBPSU\_IB21\_Messkonzept\PFA\_1-1\IB-S5\_Jägerstraße\_12VA-Baulärm\A\_Messdaten\KW47\18111900\_LD0.xlsx1.1

## Angaben zum Immissionsort

<b>Messpunkt:</b>	IB-S5 (Kriegerstraße)
<b>Objektadresse:</b>	Jägerstraße 14-18, 70174 Stuttgart
<b>Tag / Datum</b>	Montag, 19. November 2018

Messung		L <sub>AFeq</sub>	L <sub>AFTm5</sub>	L <sub>AFmax</sub>	L <sub>AFmin</sub>	L <sub>AF95</sub>	Anmerkungen
von	bis	dB(A)	dB(A)	dB(A)	dB(A)	dB(A)	
07:00	08:00						
08:00	09:00						
09:00	10:00						
10:00	11:00						
11:00	12:00						
12:00	13:00						
13:00	14:00						
14:00	15:00	63,4	<b>66,5</b>	76,6	56,4	60,4	
15:00	16:00	63,8	<b>67,7</b>	85,2	57,7	60,3	
16:00	17:00	63,1	<b>66,4</b>	81,3	55,8	59,1	
17:00	18:00	62,6	<b>66,4</b>	83,8	52,9	55,4	
18:00	19:00	58,9	<b>61,6</b>	77,8	50,2	53,5	
19:00	20:00	55,0	<b>56,9</b>	74,2	50,7	52,2	
20:00	21:00	55,5	<b>57,5</b>	70,3	48,8	51,5	
21:00	22:00	56,9	<b>59,7</b>	77,2	49,2	51,2	
22:00	23:00	55,3	<b>57,9</b>	75,7	49,2	50,9	
23:00	00:00	52,5	<b>54,1</b>	66,0	48,2	50,3	
00:00	01:00	60,3	<b>62,9</b>	74,6	48,6	51,8	
01:00	02:00	55,4	<b>56,7</b>	67,5	47,5	49,9	
02:00	03:00	54,7	<b>55,9</b>	67,1	47,9	49,7	
03:00	04:00	51,6	<b>53,7</b>	74,6	46,9	49,6	
04:00	05:00	55,3	<b>56,8</b>	68,4	48,5	50,4	
05:00	06:00	60,1	<b>63,2</b>	79,1	52,2	54,8	
06:00	07:00	60,2	<b>61,6</b>	69,7	50,6	52,5	
<b>Mittelwert Tag (7 - 20 Uhr)</b>		62,0	65,5	81,5	54,8	57,9	
<b>Mittelwert Nacht (20 - 7 Uhr)</b>		57,1	59,4	73,9	49,1	51,4	
<b>lauteste Nachtstunde</b>		60,3	62,9	-	-	51,8	

## Zeitverlauf des Schallpegels





# Schallpegeldauermessung

Messtechnische Ermittlung der Umgebungsgeräusche

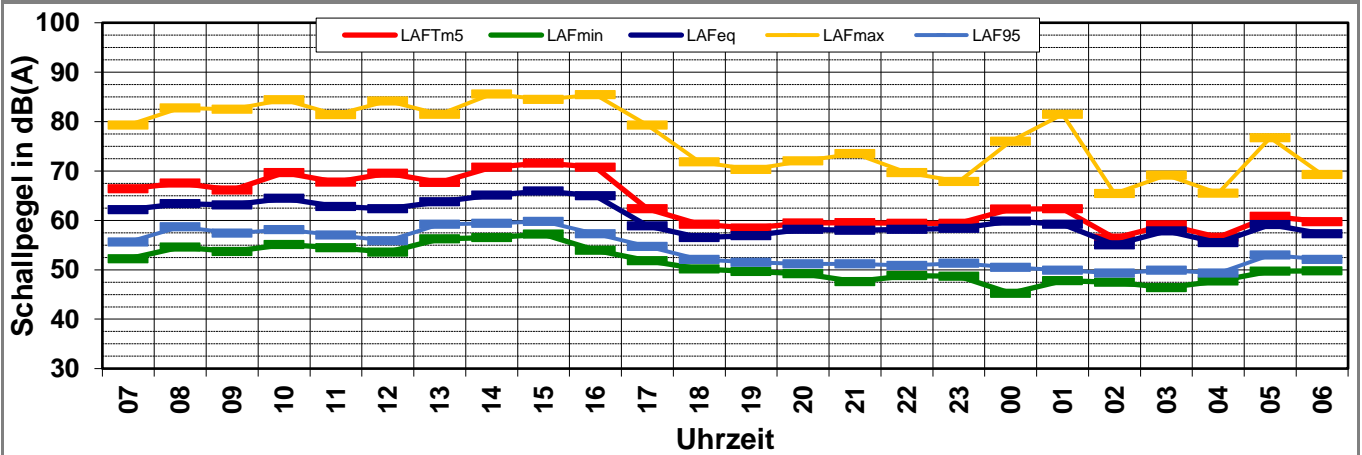
K:\B\_Projekte\1997\19978009\_DBPSU\_IB21\_Messkonzept\IPFA\_1-1\IB-S5\_Jägerstraße\_12VA-Baulärm\VA\_Messdaten\KW47\18112000\_LD0.xlsx\1.2

## Angaben zum Immissionsort

<b>Messpunkt:</b>	IB-S5 (Kriegerstraße)
<b>Objektadresse:</b>	Jägerstraße 14-18, 70174 Stuttgart
<b>Tag / Datum</b>	Dienstag, 20. November 2018

Messung		L <sub>AFeq</sub>	L <sub>AFt5</sub>	L <sub>AFmax</sub>	L <sub>AFmin</sub>	L <sub>AF95</sub>	Anmerkungen
von	bis	dB(A)	dB(A)	dB(A)	dB(A)	dB(A)	
07:00	08:00	62,1	<b>66,4</b>	79,3	52,2	55,6	
08:00	09:00	63,4	<b>67,6</b>	82,7	54,6	58,7	
09:00	10:00	63,1	<b>66,1</b>	82,5	53,7	57,4	
10:00	11:00	64,5	<b>69,7</b>	84,4	55,1	58,1	
11:00	12:00	62,8	<b>67,7</b>	81,4	54,5	57,0	
12:00	13:00	62,4	<b>69,6</b>	84,2	53,5	55,9	
13:00	14:00	63,8	<b>67,7</b>	81,5	56,3	59,2	
14:00	15:00	65,1	<b>70,7</b>	85,6	56,5	59,4	
15:00	16:00	65,9	<b>71,6</b>	84,5	57,2	59,8	
16:00	17:00	65,0	<b>70,7</b>	85,4	54,0	57,3	
17:00	18:00	58,9	<b>62,4</b>	79,3	51,9	54,7	
18:00	19:00	56,5	<b>59,2</b>	71,9	50,2	52,1	
19:00	20:00	56,9	<b>58,4</b>	70,3	49,6	51,5	
20:00	21:00	58,2	<b>59,5</b>	72,0	49,2	51,2	
21:00	22:00	58,0	<b>59,5</b>	73,5	47,6	51,2	
22:00	23:00	58,2	<b>59,4</b>	69,7	48,8	50,9	
23:00	00:00	58,3	<b>59,4</b>	67,8	48,7	51,3	
00:00	01:00	59,8	<b>62,3</b>	76,0	45,2	50,5	
01:00	02:00	59,2	<b>62,3</b>	81,5	47,8	49,9	
02:00	03:00	55,1	<b>56,4</b>	65,4	47,5	49,3	
03:00	04:00	57,9	<b>59,1</b>	69,1	46,4	49,9	
04:00	05:00	55,5	<b>56,6</b>	65,5	47,7	49,3	
05:00	06:00	59,1	<b>60,8</b>	76,7	49,7	53,0	
06:00	07:00	57,3	<b>59,7</b>	69,3	49,8	52,1	
<b>Mittelwert Tag (7 - 20 Uhr)</b>		63,1	68,2	82,6	54,3	57,3	
<b>Mittelwert Nacht (20 - 7 Uhr)</b>		58,1	59,9	74,4	48,2	50,9	
<b>lauteste Nachtstunde</b>		59,8	62,3	-	-	50,5	

## Zeitverlauf des Schallpegels



# Schallpegeldauermessung

Messtechnische Ermittlung der Umgebungsgeräusche

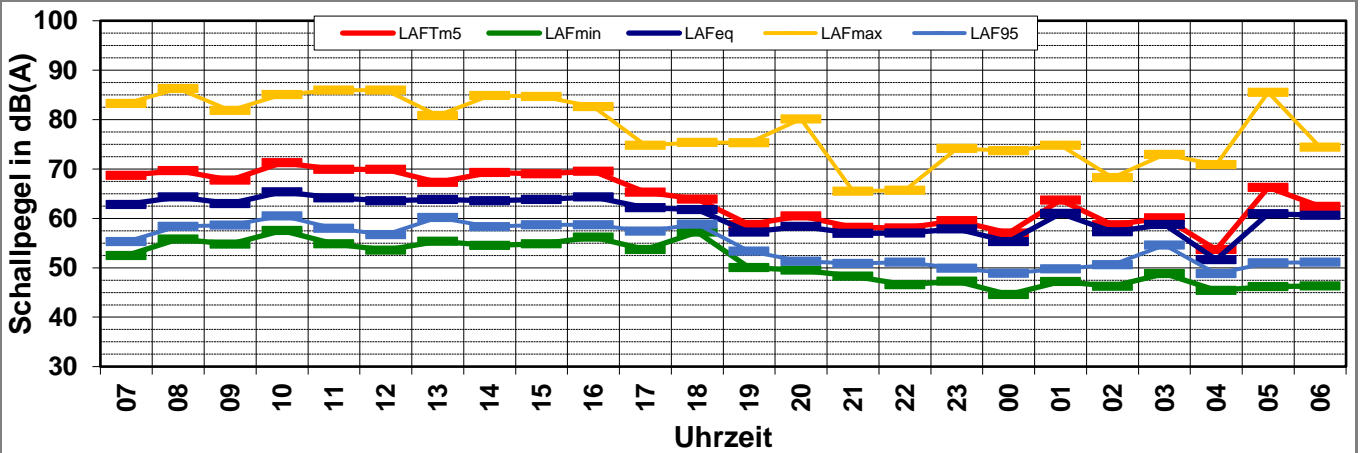
K:\B\_Projekte\1997\19978009\_DBPSU\_IB21\_Messkonzept\IPFA\_1-1\IB-S5\_Jägerstraße\_12VA-Baulärm\VA\_Messdaten\KW47\18112100\_LD0.xlsx\1.3

## Angaben zum Immissionsort

**Messpunkt:** IB-S5 (Kriegerstraße)  
**Objektadresse:** Jägerstraße 14-18, 70174 Stuttgart  
**Tag / Datum:** Mittwoch, 21. November 2018

Messung		L <sub>AFeq</sub>	L <sub>AFTm5</sub>	L <sub>AFmax</sub>	L <sub>AFmin</sub>	L <sub>AF95</sub>	Anmerkungen
von	bis	dB(A)	dB(A)	dB(A)	dB(A)	dB(A)	
07:00	08:00	62,8	<b>68,7</b>	83,2	52,4	55,3	
08:00	09:00	64,3	<b>69,6</b>	<b>86,3</b>	55,8	58,4	
09:00	10:00	63,0	<b>67,8</b>	81,8	54,8	58,6	
10:00	11:00	65,4	<b>71,3</b>	85,0	57,5	60,5	
11:00	12:00	64,2	<b>69,9</b>	85,9	54,8	58,0	
12:00	13:00	63,6	<b>69,9</b>	86,0	53,5	56,7	
13:00	14:00	63,8	<b>67,3</b>	80,8	55,4	60,2	
14:00	15:00	63,6	<b>69,3</b>	84,8	54,5	58,3	
15:00	16:00	63,8	<b>69,0</b>	84,7	54,8	58,7	
16:00	17:00	64,4	<b>69,5</b>	82,6	56,2	58,7	
17:00	18:00	62,2	<b>65,3</b>	74,8	53,7	57,4	
18:00	19:00	61,8	<b>63,9</b>	75,4	57,2	58,8	
19:00	20:00	57,2	<b>58,7</b>	75,3	<b>50,0</b>	53,4	
20:00	21:00	58,4	<b>60,5</b>	80,1	49,6	51,3	
21:00	22:00	57,0	<b>58,2</b>	65,5	48,3	50,9	
22:00	23:00	57,0	<b>58,0</b>	65,7	46,6	51,1	
23:00	00:00	57,9	<b>59,5</b>	74,2	47,3	49,9	
00:00	01:00	55,3	<b>57,0</b>	73,7	<b>44,6</b>	48,9	
01:00	02:00	61,0	<b>63,7</b>	74,8	47,2	49,8	
02:00	03:00	57,3	<b>58,7</b>	68,2	46,2	50,6	
03:00	04:00	58,8	<b>60,1</b>	72,9	48,8	54,6	
04:00	05:00	51,7	<b>53,7</b>	70,9	45,4	48,8	
05:00	06:00	60,9	<b>66,3</b>	<b>85,5</b>	46,2	51,0	
06:00	07:00	60,6	<b>62,4</b>	74,4	46,3	51,1	
<b>Mittelwert Tag (7 - 20 Uhr)</b>		63,4	68,6	83,5	55,1	58,3	
<b>Mittelwert Nacht (20 - 7 Uhr)</b>		58,5	61,1	77,5	47,2	51,0	
<b>lauteste Nachtstunde</b>		61,0	63,7	-	-	49,8	

## Zeitverlauf des Schallpegels



# Schallpegeldauermessung

Messtechnische Ermittlung der Umgebungsgeräusche

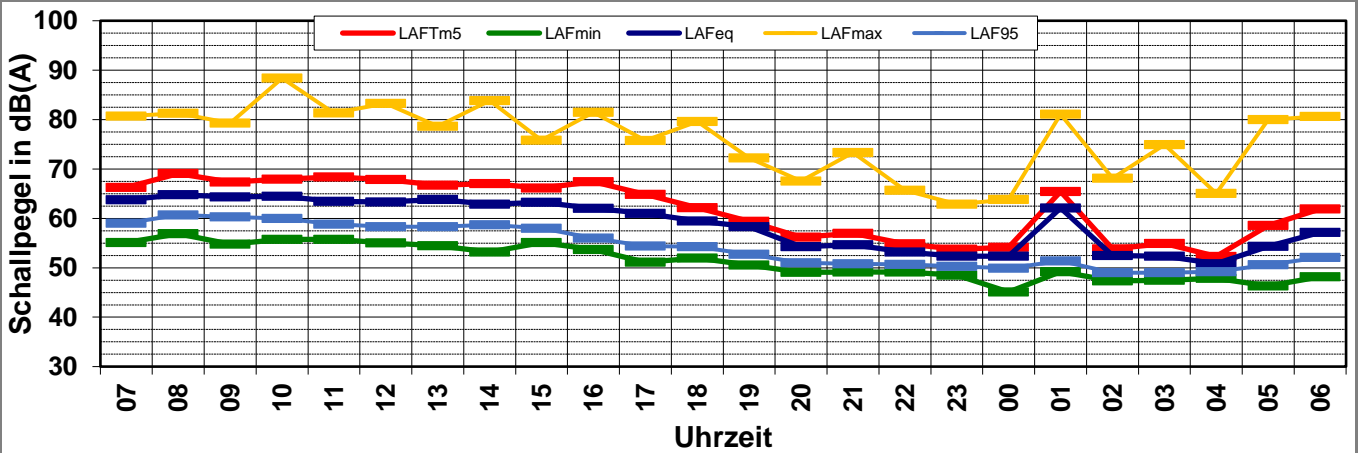
K:\B\_Projekte\1997\19978009\_DBPSU\_IB21\_Messkonzept\IPFA\_1-1\IB-S5\_Jägerstraße\_12VA-Baulärm\VA\_Messdaten\KW47\18112200\_LD0.xlsx1.4

## Angaben zum Immissionsort

<b>Messpunkt:</b>	IB-S5 (Kriegerstraße)
<b>Objektadresse:</b>	Jägerstraße 14-18, 70174 Stuttgart
<b>Tag / Datum</b>	Donnerstag, 22. November 2018

Messung		L <sub>AFeq</sub>	L <sub>AFTm5</sub>	L <sub>AFmax</sub>	L <sub>AFmin</sub>	L <sub>AF95</sub>	Anmerkungen
von	bis	dB(A)	dB(A)	dB(A)	dB(A)	dB(A)	
07:00	08:00	63,8	<b>66,3</b>	80,7	55,1	59,0	
08:00	09:00	64,8	<b>69,1</b>	81,3	56,9	60,7	
09:00	10:00	64,3	<b>67,3</b>	79,3	54,8	60,3	
10:00	11:00	64,5	<b>67,9</b>	<b>88,4</b>	55,8	60,0	
11:00	12:00	63,4	<b>68,4</b>	81,4	55,7	58,8	
12:00	13:00	63,3	<b>67,9</b>	83,3	55,0	58,3	
13:00	14:00	63,8	<b>66,7</b>	78,6	54,5	58,3	
14:00	15:00	62,9	<b>67,0</b>	83,8	53,2	58,7	
15:00	16:00	63,2	<b>66,2</b>	75,8	55,1	58,0	
16:00	17:00	62,0	<b>67,4</b>	81,5	53,7	56,0	
17:00	18:00	61,0	<b>64,8</b>	75,7	51,1	54,4	
18:00	19:00	59,5	<b>62,1</b>	79,6	51,9	54,3	
19:00	20:00	58,3	<b>59,4</b>	72,2	<b>50,6</b>	52,7	
20:00	21:00	54,3	<b>56,2</b>	67,5	49,1	51,0	
21:00	22:00	54,6	<b>57,0</b>	73,3	49,1	50,8	
22:00	23:00	53,2	<b>54,8</b>	65,7	49,2	50,7	
23:00	00:00	52,4	<b>53,8</b>	62,9	48,5	50,3	
00:00	01:00	52,4	<b>54,1</b>	63,8	<b>45,1</b>	49,9	
01:00	02:00	62,1	<b>65,4</b>	<b>81,1</b>	49,2	51,4	
02:00	03:00	52,5	<b>53,8</b>	68,1	47,3	49,0	
03:00	04:00	52,3	<b>54,9</b>	74,9	47,5	49,0	
04:00	05:00	50,8	<b>52,3</b>	65,1	47,8	49,2	
05:00	06:00	54,3	<b>58,5</b>	80,0	46,3	50,6	
06:00	07:00	57,2	<b>61,9</b>	80,6	48,2	52,1	
<b>Mittelwert Tag (7 - 20 Uhr)</b>		63,0	66,8	81,9	54,5	58,2	
<b>Mittelwert Nacht (20 - 7 Uhr)</b>		55,6	58,7	75,8	48,1	50,5	
<b>lauteste Nachtstunde</b>		62,1	65,4	-	-	51,4	

## Zeitverlauf des Schallpegels



# Schallpegeldauermessung

Messtechnische Ermittlung der Umgebungsgeräusche

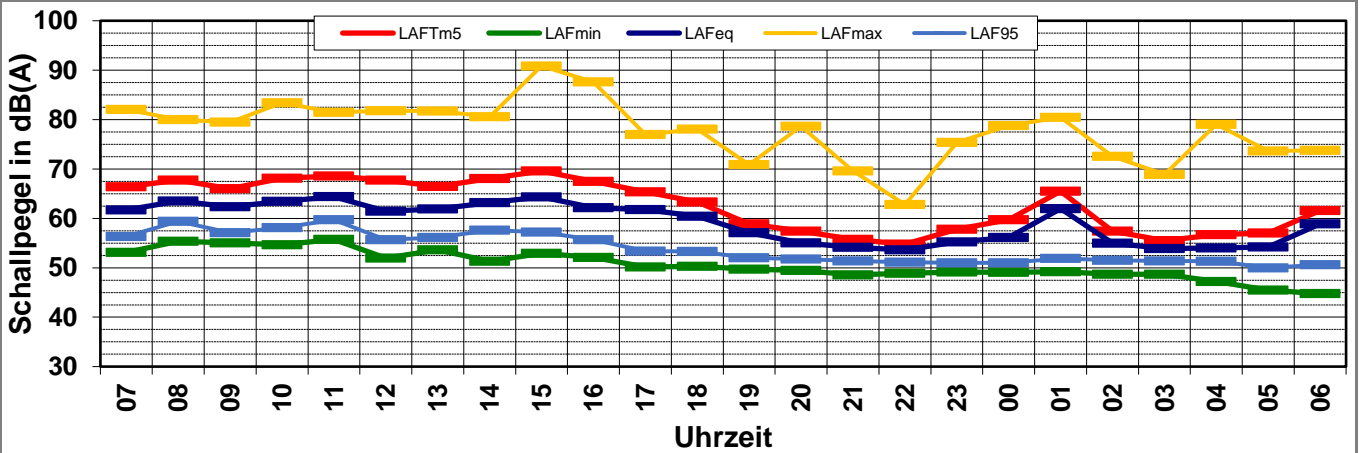
K:\B\_Projekte\1997\19978009\_DBPSU\_IB21\_Messkonzept\IPFA\_1-1\IB-S5\_Jägerstraße\_12VA-Baulärm\VA\_Messdaten\KW47\18112300\_LD0.xlsx1.5

## Angaben zum Immissionsort

<b>Messpunkt:</b>	IB-S5 (Kriegerstraße)
<b>Objektadresse:</b>	Jägerstraße 14-18, 70174 Stuttgart
<b>Tag / Datum</b>	Freitag, 23. November 2018

Messung		L <sub>AFeq</sub>	L <sub>AFTm5</sub>	L <sub>AFmax</sub>	L <sub>AFmin</sub>	L <sub>AF95</sub>	Anmerkungen
von	bis	dB(A)	dB(A)	dB(A)	dB(A)	dB(A)	
07:00	08:00	61,7	<b>66,4</b>	82,0	53,1	56,3	
08:00	09:00	63,5	<b>67,7</b>	80,0	55,3	59,4	
09:00	10:00	62,3	<b>66,0</b>	79,5	55,0	57,1	
10:00	11:00	63,5	<b>68,2</b>	83,4	54,6	58,1	
11:00	12:00	64,4	<b>68,6</b>	81,5	55,7	59,7	
12:00	13:00	61,5	<b>67,7</b>	81,8	52,0	55,7	
13:00	14:00	61,9	<b>66,5</b>	81,7	53,6	56,1	
14:00	15:00	63,2	<b>68,1</b>	80,6	51,3	57,6	
15:00	16:00	64,3	<b>69,6</b>	90,8	52,9	57,2	
16:00	17:00	62,2	<b>67,5</b>	87,6	52,1	55,7	
17:00	18:00	61,8	<b>65,3</b>	77,0	50,2	53,4	
18:00	19:00	60,4	<b>63,3</b>	78,1	50,3	53,3	
19:00	20:00	57,1	<b>58,9</b>	70,9	49,7	52,0	
20:00	21:00	55,0	<b>57,4</b>	78,6	49,5	51,8	
21:00	22:00	54,1	<b>55,7</b>	69,6	48,6	51,4	
22:00	23:00	53,6	<b>54,8</b>	62,8	48,9	51,1	
23:00	00:00	55,2	<b>57,8</b>	75,4	49,2	51,0	
00:00	01:00	56,2	<b>59,7</b>	78,8	49,1	51,0	
01:00	02:00	62,0	<b>65,5</b>	80,4	49,2	51,9	
02:00	03:00	54,9	<b>57,4</b>	72,6	48,7	51,5	
03:00	04:00	53,9	<b>55,5</b>	68,9	48,7	51,4	
04:00	05:00	54,0	<b>56,7</b>	79,0	47,2	51,3	
05:00	06:00	54,2	<b>57,0</b>	73,6	45,5	50,0	
06:00	07:00	58,9	<b>61,6</b>	73,8	44,8	50,6	
<b>Mittelwert Tag (7 - 20 Uhr)</b>		62,5	67,0	83,7	53,2	56,8	
<b>Mittelwert Nacht (20 - 7 Uhr)</b>		56,5	59,4	76,2	48,3	51,2	
<b>lauteste Nachtstunde</b>		62,0	65,5	-	-	51,9	

## Zeitverlauf des Schallpegels



# Schallpegeldauermessung

Messtechnische Ermittlung der Umgebungsgeräusche

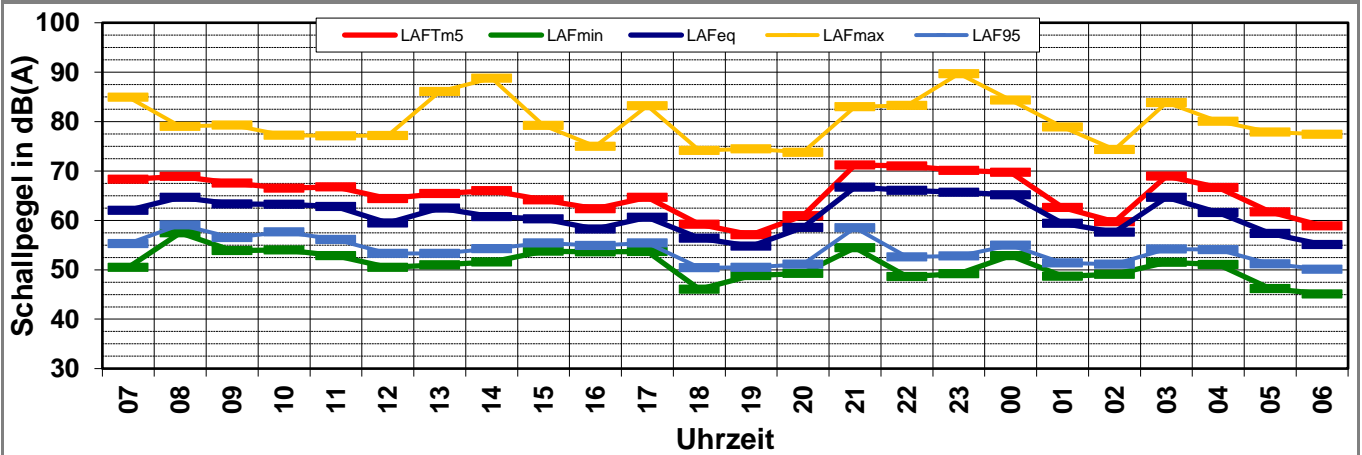
K:\B\_Projekte\1997\19978009\_DBPSU\_IB21\_Messkonzept\IPFA\_1-1\IB-S5\_Jägerstraße\_12VA-Baulärm\VA\_Messdaten\KW47\18112400\_LD0.xlsx1.6

## Angaben zum Immissionsort

<b>Messpunkt:</b>	IB-S5 (Kriegerstraße)
<b>Objektadresse:</b>	Jägerstraße 14-18, 70174 Stuttgart
<b>Tag / Datum</b>	Samstag, 24. November 2018

Messung		L <sub>AFeq</sub>	L <sub>AFTm5</sub>	L <sub>AFmax</sub>	L <sub>AFmin</sub>	L <sub>AF95</sub>	Anmerkungen
von	bis	dB(A)	dB(A)	dB(A)	dB(A)	dB(A)	
07:00	08:00	62,0	<b>68,3</b>	84,9	50,5	55,3	
08:00	09:00	64,7	<b>68,9</b>	79,0	57,5	59,1	
09:00	10:00	63,3	<b>67,6</b>	79,3	53,9	56,5	
10:00	11:00	63,2	<b>66,5</b>	77,2	54,0	57,7	
11:00	12:00	62,8	<b>66,8</b>	77,1	52,9	56,1	
12:00	13:00	59,5	<b>64,4</b>	77,1	50,5	53,3	
13:00	14:00	62,5	<b>65,4</b>	86,1	51,0	53,3	
14:00	15:00	60,7	<b>66,0</b>	88,8	51,6	54,3	
15:00	16:00	60,3	<b>64,2</b>	79,2	53,8	55,4	
16:00	17:00	58,2	<b>62,3</b>	75,0	53,6	54,9	
17:00	18:00	60,6	<b>64,7</b>	83,2	53,7	55,4	
18:00	19:00	56,4	<b>59,2</b>	74,1	46,1	50,4	
19:00	20:00	54,8	<b>57,1</b>	74,5	48,8	50,5	
20:00	21:00	58,6	<b>61,0</b>	73,8	49,3	51,1	
21:00	22:00	66,7	<b>71,2</b>	83,0	54,5	58,5	
22:00	23:00	66,1	<b>71,0</b>	83,2	48,6	52,6	
23:00	00:00	65,7	<b>70,1</b>	89,7	49,2	52,8	
00:00	01:00	65,2	<b>69,7</b>	84,3	52,8	55,0	
01:00	02:00	59,4	<b>62,6</b>	78,9	48,7	51,4	
02:00	03:00	57,6	<b>59,7</b>	74,4	49,1	51,1	
03:00	04:00	64,7	<b>68,9</b>	83,8	51,5	54,2	
04:00	05:00	61,6	<b>66,6</b>	80,0	51,1	54,1	
05:00	06:00	57,4	<b>61,7</b>	77,9	46,2	51,2	
06:00	07:00	55,1	<b>58,9</b>	77,4	45,1	50,1	
<b>Mittelwert Tag (7 - 20 Uhr)</b>		61,4	65,7	82,2	52,9	55,4	
<b>Mittelwert Nacht (20 - 7 Uhr)</b>		63,2	67,7	83,0	50,4	53,6	
<b>lauteste Nachtstunde</b>		66,7	71,2	-	-	58,5	

## Zeitverlauf des Schallpegels



# Schallpegeldauermessung

Messtechnische Ermittlung der Umgebungsgeräusche

K:\B\_Projekte\1997\19978009\_DBPSU\_IB21\_Messkonzept\IPFA\_1-1\IB-S5\_Jägerstraße\_12VA-Baulärm\A\_Messdaten\KW47\18112500\_RC0.xlsx\1.7

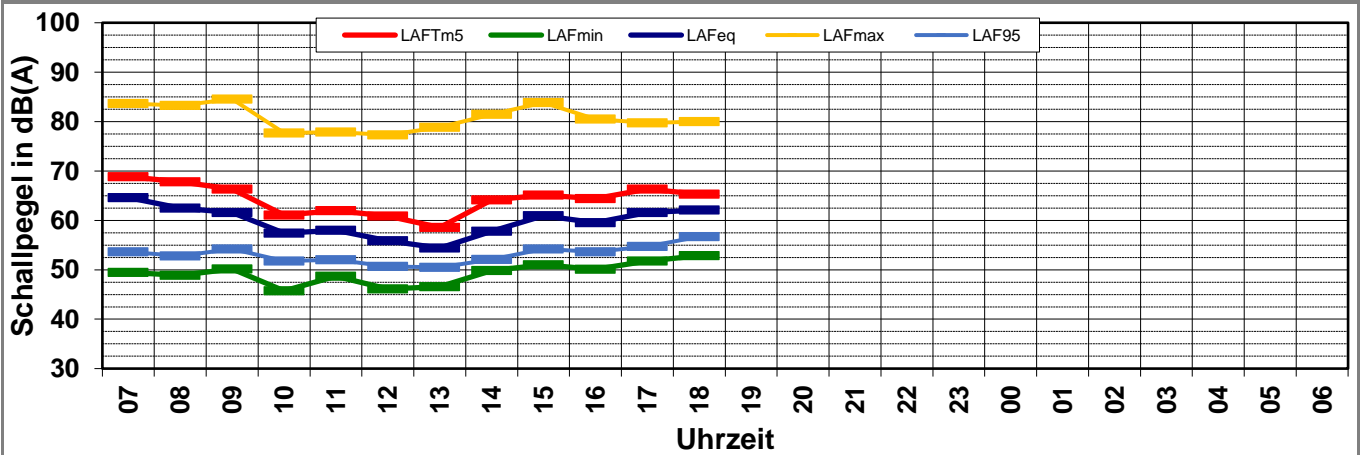
## Angaben zum Immissionsort

<b>Messpunkt:</b>	IB-S5 (Kriegerstraße)
<b>Objektadresse:</b>	Jägerstraße 14-18, 70174 Stuttgart
<b>Tag / Datum</b>	Sonntag, 25. November 2018

Messung		L <sub>AFeq</sub>	L <sub>AFTm5</sub>	L <sub>AFmax</sub>	L <sub>AFmin</sub>	L <sub>AF95</sub>	Anmerkungen
von	bis	dB(A)	dB(A)	dB(A)	dB(A)	dB(A)	
07:00	08:00	64,6	<b>68,8</b>	83,6	49,4	53,6	
08:00	09:00	62,5	<b>67,8</b>	83,3	48,9	52,8	
09:00	10:00	61,6	<b>66,4</b>	84,6	50,1	54,2	
10:00	11:00	57,4	<b>61,1</b>	77,7	45,7	51,8	
11:00	12:00	58,0	<b>62,0</b>	77,9	48,7	52,0	
12:00	13:00	55,9	<b>60,8</b>	77,3	46,1	50,7	
13:00	14:00	54,4	<b>58,6</b>	78,8	46,6	50,5	
14:00	15:00	57,8	<b>64,2</b>	81,4	49,8	52,1	
15:00	16:00	60,9	<b>65,1</b>	83,8	51,0	54,2	
16:00	17:00	59,6	<b>64,4</b>	80,5	50,1	53,6	
17:00	18:00	61,6	<b>66,3</b>	79,7	51,8	54,7	
18:00	19:00	62,1	<b>65,3</b>	80,0	52,8	56,7	
19:00	20:00						
20:00	21:00						
21:00	22:00						
22:00	23:00						
23:00	00:00						
00:00	01:00						
01:00	02:00						
02:00	03:00						
03:00	04:00						
04:00	05:00						
05:00	06:00						
06:00	07:00						

Mittelwert Tag (7 - 20 Uhr)	60,6	65,1	81,4	49,7	53,4	
Mittelwert Nacht (20 - 7 Uhr)						
lauteste Nachtstunde			-	-		

## Zeitverlauf des Schallpegels



# Schallpegeldauermessung

Messtechnische Ermittlung der Umgebungsgeräusche

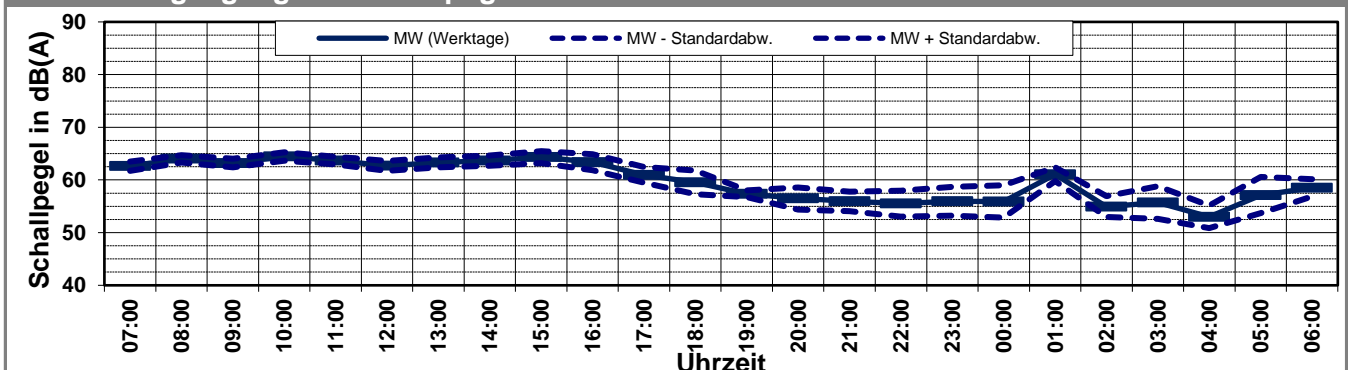
K:\B\_Projekte\1997\19978009\_DBPSU\_IB21\_Messkonzept\IFA\_1-1\IB-S5\_Jägerstraße\_12A-Baulärm\A\_Messdaten\KW47\19978009-AMS-5\_43-2018-KW47-Anhang\_2-4.xlsx\LAFeq

## Angaben zum Immissionsort

<b>Messpunkt:</b>	IB-S5 (Kriegerstraße)
<b>Objektadresse:</b>	Jägerstraße 14-18, 70174 Stuttgart
<b>Zeitraum:</b>	Dienstag, 20.11.2018 bis Samstag, 24.11.2018

Messgröße:		L <sub>AFeq</sub> [dB(A)]							MW (Werk- tage)	St.-abw. (Werk- tage)
Datum:		20.11	21.11	22.11	23.11	24.11				
von	bis	(Di)	(Mi)	(Do)	(Fr)	(Sa)				
07:00	08:00	62,1	62,8	63,8	61,7	62,0			62,6	0,9
08:00	09:00	63,4	64,3	64,8	63,5	64,7			64,0	0,7
09:00	10:00	63,1	63,0	64,3	62,3	63,3			63,2	0,8
10:00	11:00	64,5	65,4	64,5	63,5	63,2			64,4	0,8
11:00	12:00	62,8	64,2	63,4	64,4	62,8			63,7	0,7
12:00	13:00	62,4	63,6	63,3	61,5	59,5			62,7	1,0
13:00	14:00	63,8	63,8	63,8	61,9	62,5			63,3	0,9
14:00	15:00	65,1	63,6	62,9	63,2	60,7			63,7	1,0
15:00	16:00	65,9	63,8	63,2	64,3	60,3			64,3	1,2
16:00	17:00	65,0	64,4	62,0	62,2	58,2			63,4	1,5
17:00	18:00	58,9	62,2	61,0	61,8	60,6			61,0	1,5
18:00	19:00	56,5	61,8	59,5	60,4	56,4			59,5	2,2
19:00	20:00	56,9	57,2	58,3	57,1	54,8			57,4	0,6
20:00	21:00	58,2	58,4	54,3	55,0	58,6			56,5	2,1
21:00	22:00	58,0	57,0	54,6	54,1	66,7			55,9	1,8
22:00	23:00	58,2	57,0	53,2	53,6	66,1			55,5	2,5
23:00	00:00	58,3	57,9	52,4	55,2	65,7			56,0	2,8
00:00	01:00	59,8	55,3	52,4	56,2	65,2			55,9	3,1
01:00	02:00	59,2	61,0	62,1	62,0	59,4			61,1	1,3
02:00	03:00	55,1	57,3	52,5	54,9	57,6			54,9	2,0
03:00	04:00	57,9	58,8	52,3	53,9	64,7			55,7	3,1
04:00	05:00	55,5	51,7	50,8	54,0	61,6			53,0	2,1
05:00	06:00	59,1	60,9	54,3	54,2	57,4			57,1	3,4
06:00	07:00	57,3	60,6	57,2	58,9	55,1			58,5	1,6
<b>MW Tag</b>		<b>63,1</b>	<b>63,4</b>	<b>63,0</b>	<b>62,5</b>	<b>61,4</b>			<b>63,0</b>	<b>0,4</b>
<b>MW Kern-Tag</b>		<b>64,1</b>	<b>64,0</b>	<b>63,7</b>	<b>63,1</b>	<b>62,1</b>			<b>63,7</b>	<b>0,5</b>
<b>MW Nacht</b>		<b>58,1</b>	<b>58,5</b>	<b>55,6</b>	<b>56,5</b>	<b>63,2</b>			<b>57,2</b>	<b>1,3</b>
<b>MW Kern-Nacht</b>		<b>58,4</b>	<b>58,6</b>	<b>57,3</b>	<b>58,0</b>	<b>62,8</b>			<b>58,1</b>	<b>0,6</b>

## Mittlerer Tagesgang des Schallpegels



# Schallpegeldauermessung

Messtechnische Ermittlung der Umgebungsgeräusche

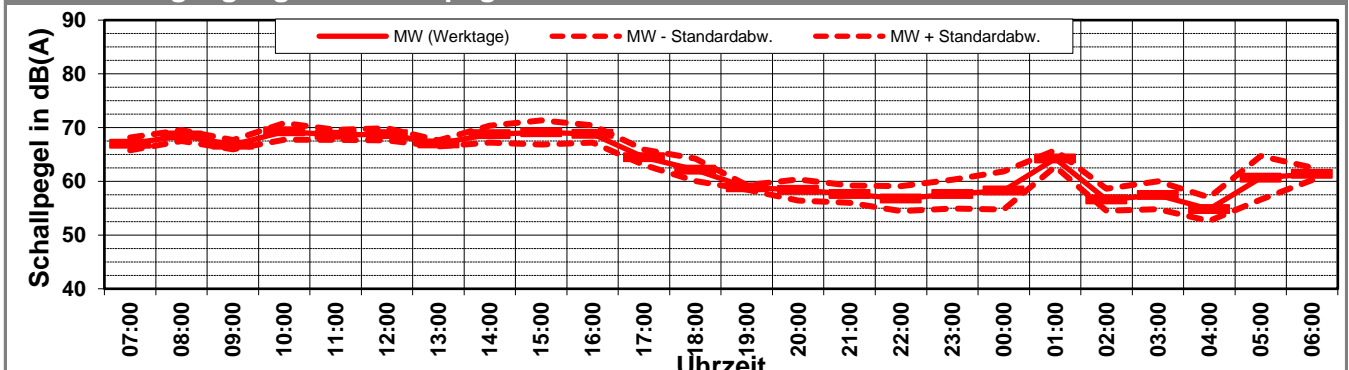
K:\B\_Projekte\1997\19978009\_DBPSU\_IB21\_Messkonzept\IFA\_1-1\B-S5\_Jägerstraße\_12A-Baulärm\A\_Messdaten\KW47[19978009-AMS-5\_43-2018-KW47-Anhang\_2-4.xlsx]\LAFeq

## Angaben zum Immissionsort

<b>Messpunkt:</b>	IB-S5 (Kriegerstraße)
<b>Objektadresse:</b>	Jägerstraße 14-18, 70174 Stuttgart
<b>Zeitraum:</b>	Dienstag, 20.11.2018 bis Samstag, 24.11.2018

Messgröße:		L <sub>AFTM5</sub> [dB(A)]							MW (Werk- tage)	St.-abw. (Werk- tage)
Datum:		20.11	21.11	22.11	23.11	24.11				
von	bis	(Di)	(Mi)	(Do)	(Fr)	(Sa)				
07:00	08:00	66,4	68,7	66,3	66,4	68,3			66,9	1,2
08:00	09:00	67,6	69,6	69,1	67,7	68,9			68,5	1,0
09:00	10:00	66,1	67,8	67,3	66,0	67,6			66,8	0,9
10:00	11:00	69,7	71,3	67,9	68,2	66,5			69,3	1,6
11:00	12:00	67,7	69,9	68,4	68,6	66,8			68,6	0,9
12:00	13:00	69,6	69,9	67,9	67,7	64,4			68,8	1,1
13:00	14:00	67,7	67,3	66,7	66,5	65,4			67,1	0,6
14:00	15:00	70,7	69,3	67,0	68,1	66,0			68,8	1,6
15:00	16:00	71,6	69,0	66,2	69,6	64,2			69,1	2,2
16:00	17:00	70,7	69,5	67,4	67,5	62,3			68,8	1,6
17:00	18:00	62,4	65,3	64,8	65,3	64,7			64,5	1,4
18:00	19:00	59,2	63,9	62,1	63,3	59,2			62,1	2,1
19:00	20:00	58,4	58,7	59,4	58,9	57,1			58,9	0,4
20:00	21:00	59,5	60,5	56,2	57,4	61,0			58,4	2,0
21:00	22:00	59,5	58,2	57,0	55,7	71,2			57,6	1,6
22:00	23:00	59,4	58,0	54,8	54,8	71,0			56,8	2,3
23:00	00:00	59,4	59,5	53,8	57,8	70,1			57,6	2,7
00:00	01:00	62,3	57,0	54,1	59,7	69,7			58,3	3,5
01:00	02:00	62,3	63,7	65,4	65,5	62,6			64,2	1,5
02:00	03:00	56,4	58,7	53,8	57,4	59,7			56,6	2,1
03:00	04:00	59,1	60,1	54,9	55,5	68,9			57,4	2,6
04:00	05:00	56,6	53,7	52,3	56,7	66,6			54,8	2,2
05:00	06:00	60,8	66,3	58,5	57,0	61,7			60,7	4,0
06:00	07:00	59,7	62,4	61,9	61,6	58,9			61,4	1,2
<b>MW Tag</b>		<b>68,2</b>	<b>68,6</b>	<b>66,8</b>	<b>67,0</b>	<b>65,7</b>			<b>67,6</b>	<b>0,9</b>
<b>MW Kern-Tag</b>		<b>69,4</b>	<b>68,6</b>	<b>66,8</b>	<b>67,0</b>	<b>65,3</b>			<b>67,9</b>	<b>1,3</b>
<b>MW Nacht</b>		<b>59,9</b>	<b>61,1</b>	<b>58,7</b>	<b>59,4</b>	<b>67,7</b>			<b>59,8</b>	<b>1,0</b>
<b>MW Kern-Nacht</b>		<b>60,7</b>	<b>60,6</b>	<b>60,3</b>	<b>61,3</b>	<b>67,0</b>			<b>60,7</b>	<b>0,4</b>

## Mittlerer Tagesgang des Schallpegels





# Schallpegeldauermessung

Messtechnische Ermittlung der Umgebungsgeräusche

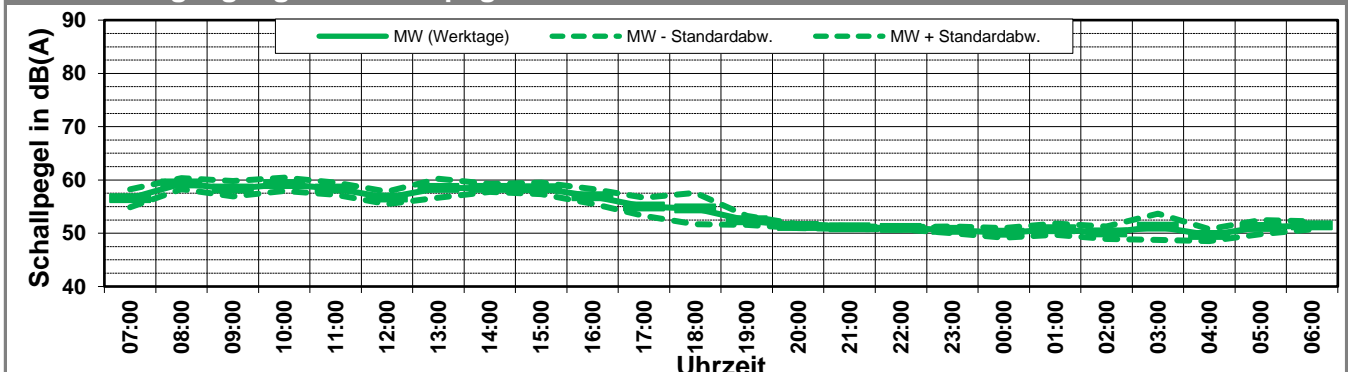
K:\B\_Projekte\1997\19978009\_DBPSU\_IB21\_Messkonzept\IFA\_1-1\IB-S5\_Jägerstraße\_12A-Baulärm\A\_Messdaten\KW47[19978009-AMS-5\_43-2018-KW47-Anhang\_2-4.xlsx]\LAFeq

## Angaben zum Immissionsort

<b>Messpunkt:</b>	IB-S5 (Kriegerstraße)
<b>Objektadresse:</b>	Jägerstraße 14-18, 70174 Stuttgart
<b>Zeitraum:</b>	Dienstag, 20.11.2018 bis Samstag, 24.11.2018

Messgröße:		L <sub>AF95</sub> [dB(A)]							MW (Werk- tage)	St.-abw. (Werk- tage)
Datum:		20.11	21.11	22.11	23.11	24.11				
von	bis	(Di)	(Mi)	(Do)	(Fr)	(Sa)				
07:00	08:00	55,6	55,3	59,0	56,3	55,3			56,6	1,7
08:00	09:00	58,7	58,4	60,7	59,4	59,1			59,3	1,0
09:00	10:00	57,4	58,6	60,3	57,1	56,5			58,4	1,5
10:00	11:00	58,1	60,5	60,0	58,1	57,7			59,2	1,3
11:00	12:00	57,0	58,0	58,8	59,7	56,1			58,4	1,2
12:00	13:00	55,9	56,7	58,3	55,7	53,3			56,7	1,2
13:00	14:00	59,2	60,2	58,3	56,1	53,3			58,5	1,7
14:00	15:00	59,4	58,3	58,7	57,6	54,3			58,5	0,8
15:00	16:00	59,8	58,7	58,0	57,2	55,4			58,4	1,1
16:00	17:00	57,3	58,7	56,0	55,7	54,9			56,9	1,4
17:00	18:00	54,7	57,4	54,4	53,4	55,4			55,0	1,7
18:00	19:00	52,1	58,8	54,3	53,3	50,4			54,6	2,9
19:00	20:00	51,5	53,4	52,7	52,0	50,5			52,4	0,8
20:00	21:00	51,2	51,3	51,0	51,8	51,1			51,3	0,3
21:00	22:00	51,2	50,9	50,8	51,4	58,5			51,1	0,3
22:00	23:00	50,9	51,1	50,7	51,1	52,6			51,0	0,2
23:00	00:00	51,3	49,9	50,3	51,0	52,8			50,6	0,6
00:00	01:00	50,5	48,9	49,9	51,0	55,0			50,1	0,9
01:00	02:00	49,9	49,8	51,4	51,9	51,4			50,8	1,1
02:00	03:00	49,3	50,6	49,0	51,5	51,1			50,1	1,2
03:00	04:00	49,9	54,6	49,0	51,4	54,2			51,2	2,5
04:00	05:00	49,3	48,8	49,2	51,3	54,1			49,6	1,1
05:00	06:00	53,0	51,0	50,6	50,0	51,2			51,2	1,3
06:00	07:00	52,1	51,1	52,1	50,6	50,1			51,5	0,8
<b>MW Tag</b>		<b>57,3</b>	<b>58,3</b>	<b>58,2</b>	<b>56,8</b>	<b>55,4</b>			<b>57,6</b>	<b>0,7</b>
<b>MW Kern-Tag</b>		<b>58,3</b>	<b>58,8</b>	<b>59,0</b>	<b>57,6</b>	<b>56,0</b>			<b>58,4</b>	<b>0,6</b>
<b>MW Nacht</b>		<b>50,9</b>	<b>51,0</b>	<b>50,5</b>	<b>51,2</b>	<b>53,6</b>			<b>50,9</b>	<b>0,3</b>
<b>MW Kern-Nacht</b>		<b>49,9</b>	<b>51,6</b>	<b>49,9</b>	<b>51,5</b>	<b>53,3</b>			<b>50,7</b>	<b>0,9</b>

## Mittlerer Tagesgang des Schallpegels



# Schallpegeldauermessung

Messtechnische Ermittlung der Umgebungsgeräusche

K:\B\_Projekte\1997\19978009\_DBPSU\_IB21\_Messkonzept\PFA\_1-1\IB-S5\_Jägerstraße\_12A-Baulärm\A\_Messdaten\KW47\19978009-AMS-5\_43-2018-KW47-Anhang\_2-4.xlsx\LAFeq

## Angaben zum Immissionsort

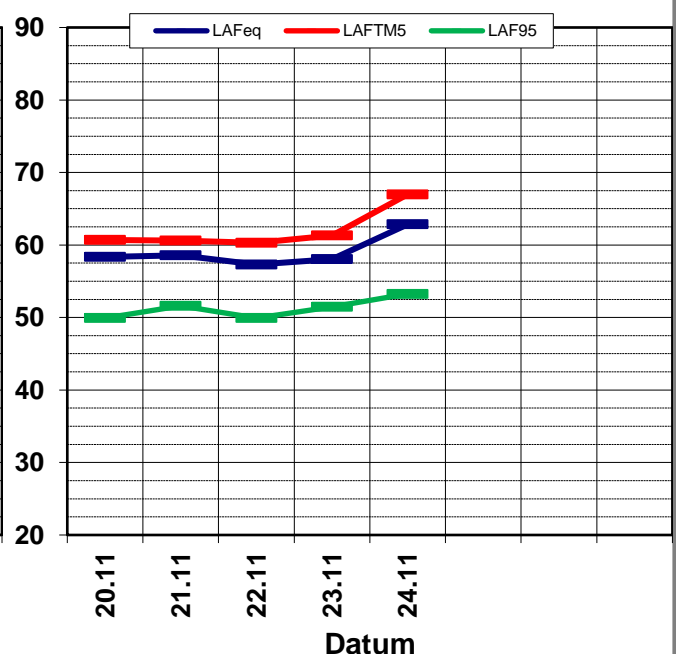
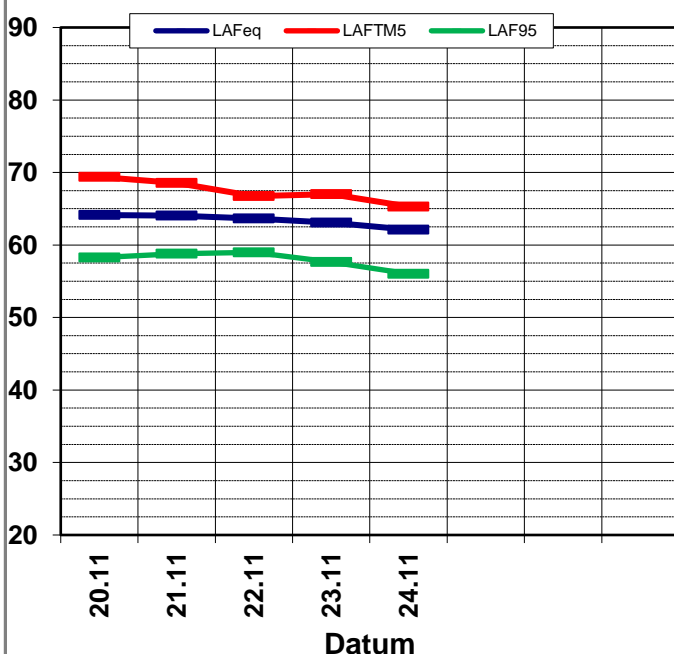
<b>Messpunkt:</b>	IB-S5 (Kriegerstraße)
<b>Objektadresse:</b>	Jägerstraße 14-18, 70174 Stuttgart
<b>Zeitraum:</b>	Dienstag, 20.11.2018 bis Samstag, 24.11.2018, (KW 47)

	20.11 (Di)	21.11 (Mi)	22.11 (Do)	23.11 (Fr)	24.11 (Sa)				MW (Werk- tage)	St.-abw. (Werk- tage)
<b>L<sub>AFeq</sub></b>										
Tag	63,1	63,4	63,0	62,5	61,4				63,0	0,4
Kern-Tag	64,1	64,0	63,7	63,1	62,1				63,7	0,5
Nacht	58,1	58,5	55,6	56,5	63,2				57,2	1,3
Kern-Nacht	58,4	58,6	57,3	58,0	62,8				58,1	0,6
<b>L<sub>AFTM5</sub></b>										
Tag	68,2	68,6	66,8	67,0	65,7				67,6	0,9
Kern-Tag	69,4	68,6	66,8	67,0	65,3				67,9	1,3
Nacht	59,9	61,1	58,7	59,4	67,7				59,8	1,0
Kern-Nacht	60,7	60,6	60,3	61,3	67,0				60,7	0,4
<b>L<sub>AF95</sub></b>										
Tag	57,3	58,3	58,2	56,8	55,4				57,6	0,7
Kern-Tag	58,3	58,8	59,0	57,6	56,0				58,4	0,6
Nacht	50,9	51,0	50,5	51,2	53,6				50,9	0,3
Kern-Nacht	49,9	51,6	49,9	51,5	53,3				50,7	0,9
<b>L<sub>AFTM5</sub> - L<sub>Aeq</sub></b>										
Tag	5,1	5,1	3,7	4,6	4,3				4,6	0,6
Kern-Tag	5,2	4,5	3,1	3,9	3,2				4,0	0,9
Nacht	1,8	2,6	3,1	2,9	4,4				3,0	0,9
Kern-Nacht	2,3	2,0	3,0	3,3	4,1				3,0	0,8

## Wöchentliche Darstellung der Tages-Mittelwerte in [dB(A)]

Kern-Tag (8 bis 17 Uhr)

Kern-Nacht (0 bis 4 Uhr)



# Statistische Auswertung

## Tabellarische Darstellung

K:\IB\_Projekte\1997\19978009\_DBPSU\_IB21\_Messkonzept\PPFA\_1-1\IB-S5\_Jägerstraße\_12\A-Baulärm\A\_Messdaten\KW47\19978009-AMS-5\_43-2018-KW47-Anhang\_2-4.xlsx\LAFeq

### Angaben zum Immissionsort

<b>Messposition:</b>	IB-S5 (Kriegerstraße)
<b>Objektadresse:</b>	Jägerstraße 14-18, 70174 Stuttgart

Jahr	KW	Kern-Tag (8 bis 17 Uhr)						Kern-Nacht (0 bis 4 Uhr)					
		$L_{AFeq}$		$L_{AFTM5}$		$L_{AF95}$		$L_{AFeq}$		$L_{AFTM5}$		$L_{AF95}$	
		MW	Stabw	MW	Stabw	MW	Stabw	MW	Stabw	MW	Stabw	MW	Stabw
2014	MW	67,2	1,1	69,8	1,3	58,6	0,9	58,6	0,4	61,5	0,3	46,6	0,6
2015	MW	65,8	1,4	68,4	1,2	58,8	2,2	60,8	1,8	63,8	2,0	51,0	5,2
2016	MW	66,9	3,6	69,3	2,8	62,5	4,7	64,5	4,2	66,7	3,9	60,0	5,6
2017	MW	64,3	1,6	68,0	1,7	58,4	1,4	57,8	1,8	60,2	1,6	53,2	3,6
2018	12	60,4	1,3	63,7	0,6	55,7	2,3	54,1	1,6	56,4	1,0	48,0	1,0
2018	16	62,4	3,4	66,9	4,6	56,1	1,8	53,4	1,9	56,2	2,6	48,8	1,3
2018	20	65,4	2,6	69,7	2,6	58,1	1,0	56,9	2,1	60,4	1,7	51,1	2,5
2018	27	63,6	2,6	67,0	2,6	56,2	1,2	55,9	1,5	59,4	2,0	49,6	1,3
2018	31	61,2	2,1	64,9	1,6	54,3	1,0	51,3	2,4	54,5	3,6	47,9	1,9
2018	34	63,2	1,9	67,6	1,6	56,1	0,7	54,6	2,0	57,9	3,2	48,6	1,7
2018	39	61,4	2,5	64,9	2,2	55,8	2,1	52,0	2,2	55,1	3,9	48,4	0,9
2018	43	63,7	0,6	67,5	1,2	57,9	1,1	51,6	0,5	54,0	0,7	48,2	0,7
2018	47	63,7	0,5	67,9	1,3	58,4	0,6	58,1	0,6	60,7	0,4	50,7	0,9

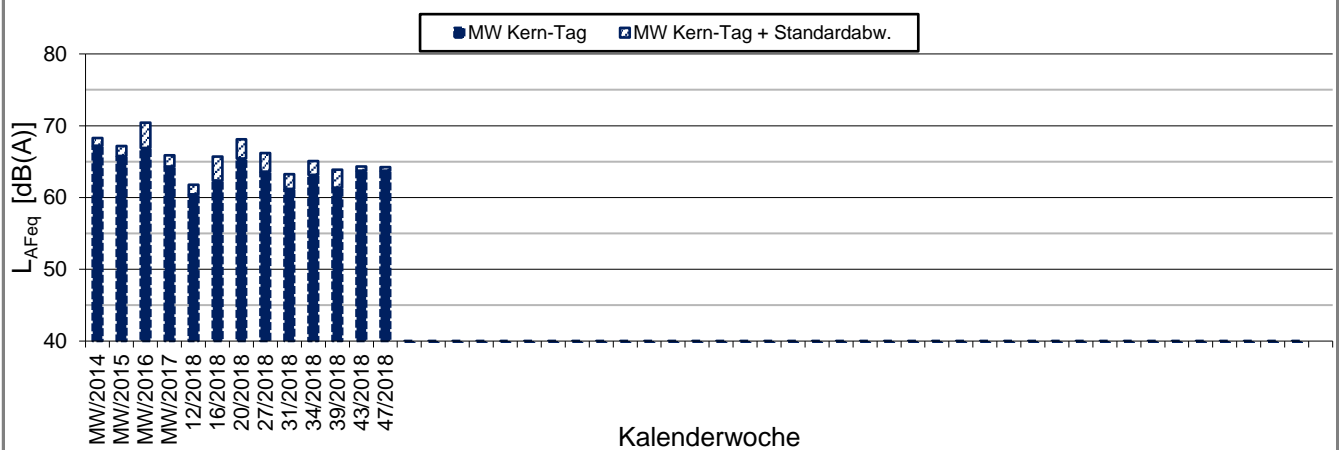
K:\IB\_Projekte\1997\19978009\_DBPSU\_IB21\_Messkonzept\PFA\_1-1\IB-S5\_Jägerstraße\_12\A-Baulärm\A\_Messdaten\KW47\19978009-AMS-5\_43-2018-KW47-Anhang\_2-4.xlsx\LAFeq

### Angaben zum Immissionsort

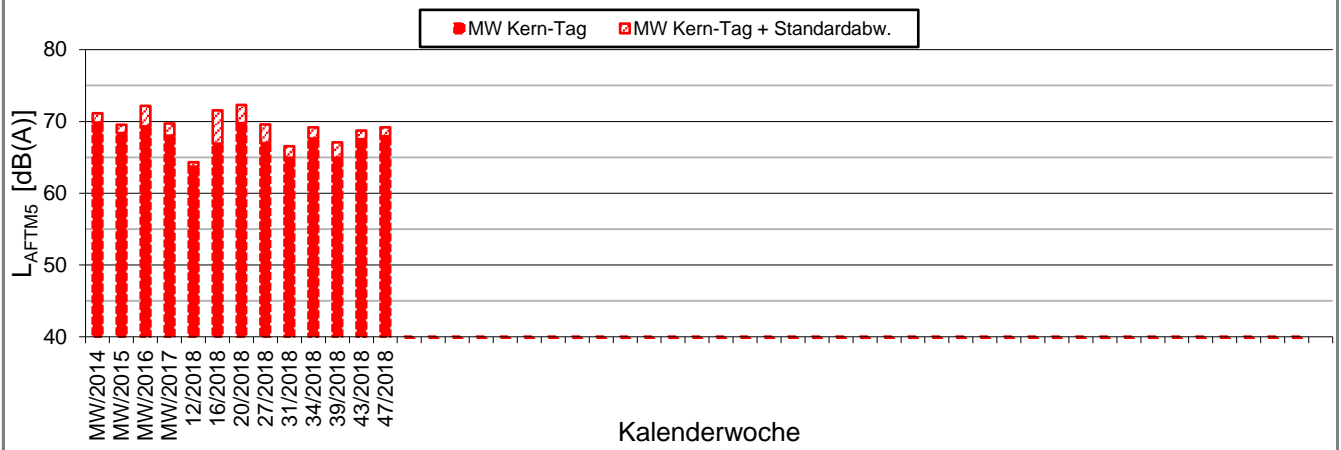
**Messposition:** IB-S5 (Kriegerstraße)  
**Objektadresse:** Jägerstraße 14-18, 70174 Stuttgart

**Kern-Tag (8 Uhr bis 17 Uhr)**

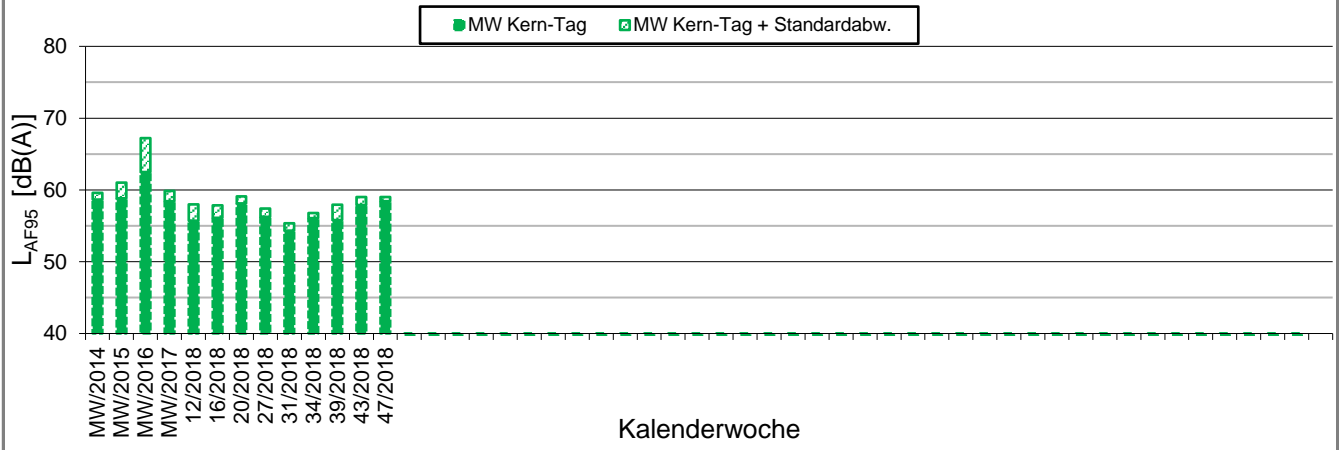
### LAFeq in [dB(A)]: Mittelwert (MW) und Mittelwert mit Standardabweichung (MW + Stabw)



### LAFTM5 in [dB(A)]: Mittelwert (MW) und Mittelwert mit Standardabweichung (MW + Stabw)



### LAf95 in [dB(A)]: Mittelwert (MW) und Mittelwert mit Standardabweichung (MW + Stabw)



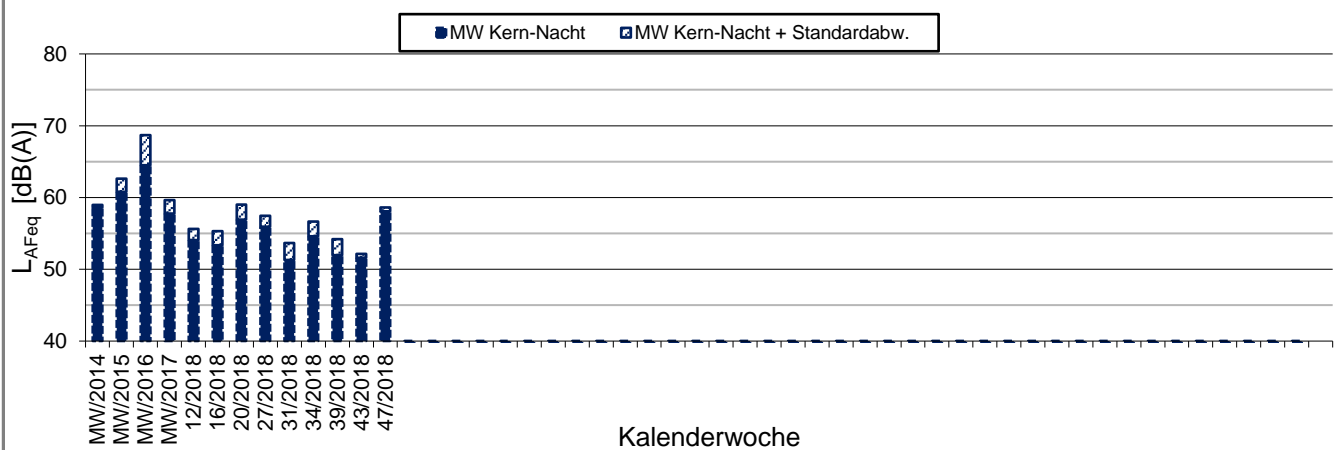
K:\IB\_Projekte\1997\19978009\_DBPSU\_IB21\_Messkonzept\PFA\_1-1\IB-S5\_Jägerstraße\_12\A-Baulärm\A\_Messdaten\KW47\19978009-AMS-5\_43-2018-KW47-Anhang\_2-4.xlsx\LAFeq

### Angaben zum Immissionsort

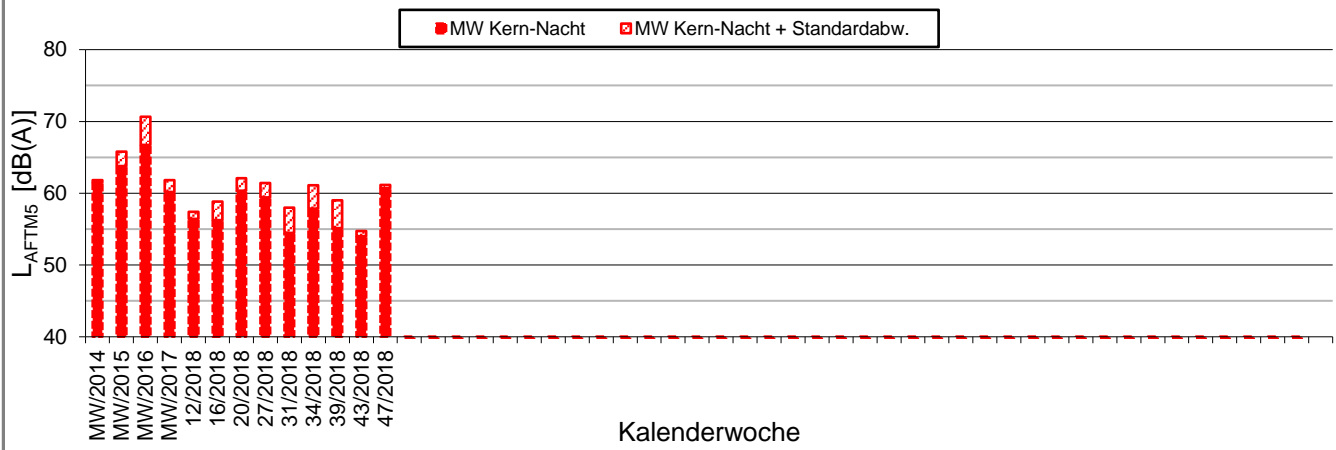
**Messposition:** IB-S5 (Kriegerstraße)  
**Objektadresse:** Jägerstraße 14-18, 70174 Stuttgart

### Kern-Nacht (0 Uhr bis 4 Uhr)

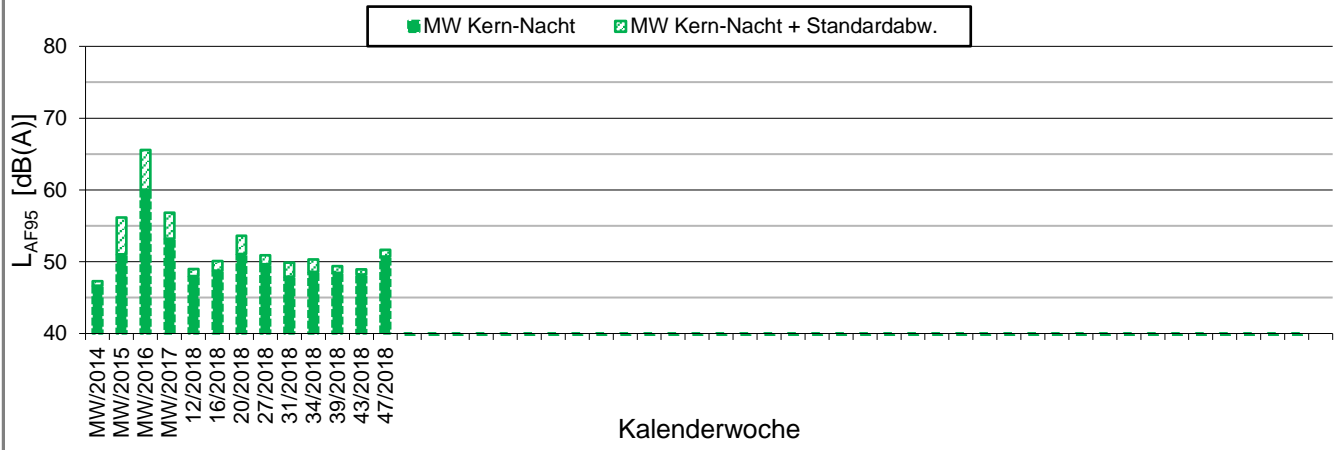
#### L<sub>AFeq</sub> in [dB(A)]: Mittelwert (MW) und Mittelwert mit Standardabweichung (MW + Stabw)



#### L<sub>AFTM5</sub> in [dB(A)]: Mittelwert (MW) und Mittelwert mit Standardabweichung (MW + Stabw)



#### L<sub>AF95</sub> in [dB(A)]: Mittelwert (MW) und Mittelwert mit Standardabweichung (MW + Stabw)





Messpunkt



Gebäude

Maßstab 1:4000



 **KREBS + KIEFER**  
FRITZ AG

Hilpertstraße 20  
64295 Darmstadt  
Telefon (06151) 885-383  
www.kuk.de

30.01.2017

DB Projekt Stuttgart-Ulm GmbH

**S21 - Durchführung Messkonzepte**

**- ÜBERSICHTSLAGEPLAN -**

Darstellung der Messpositionen

**ANHANG 5**

# Erfassung der Witterungsbedingungen

K:\B\_Projekte\1997\19978009\_DBPSU\_IB21\_Messkonzept\B-Vorlagen\[Vorlage-Wetterdaten.xlsx]6.1

## Angaben zum Messpunkt

**Messpunkt:** Sangerstrae 6, 70182 Stuttgart

**Zeitraum:** Montag, 19.11.2018 bis Montag, 26.11.2018 (KW 47/2018)

Datum:	19.11	20.11	21.11	22.11	23.11	24.11	25.11	26.11	Woche
Messgroe:	(Mo)	(Di)	(Mi)	(Do)	(Fr)	(Sa)	(So)	(Mo)	

### Temperatur [°C]

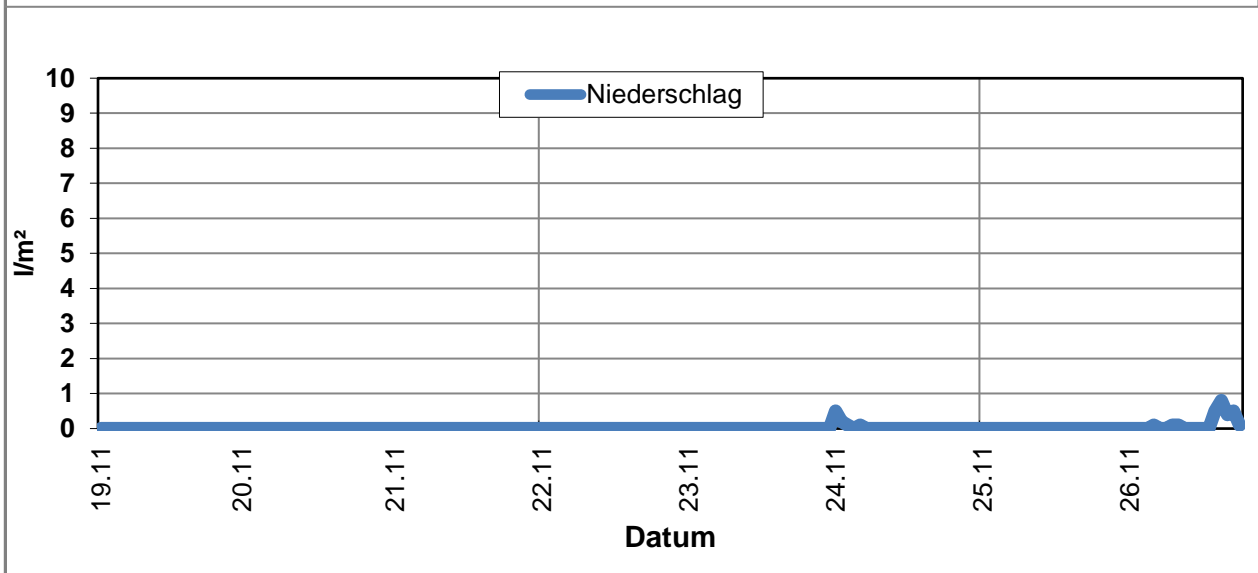
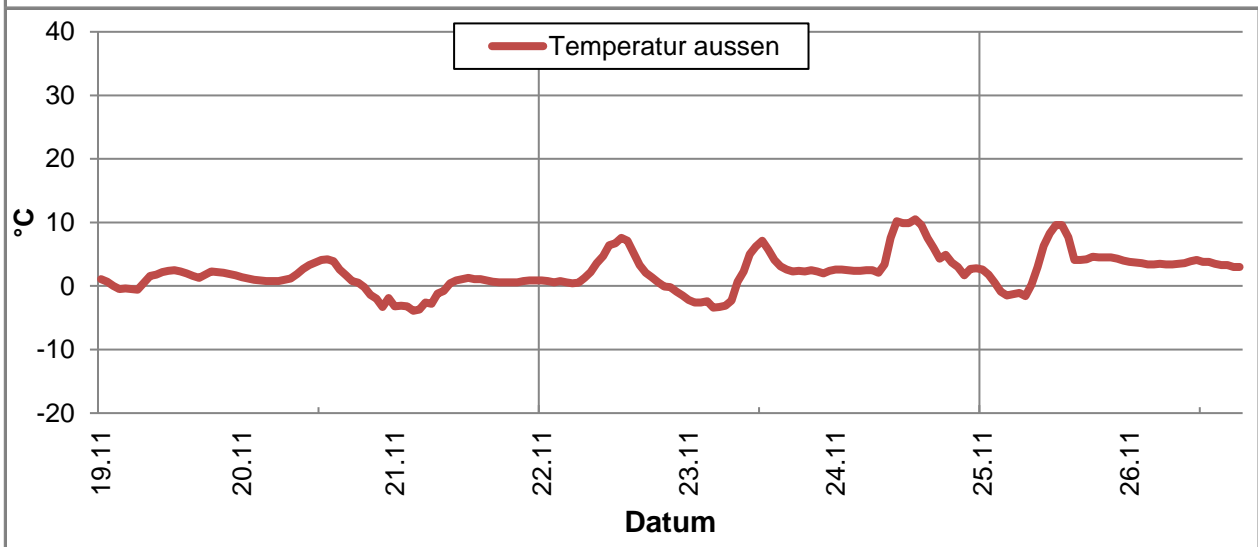
Minimum	-0,6	-3,3	-3,9	-1,5	-3,4	1,7	-1,6	2,7	-3,9
Mittelwert	1,3	1,2	-0,5	2,3	1,3	4,9	3,4	3,4	2,2
Maximum	2,5	4,2	1,3	7,6	7,1	10,5	9,6	4,1	10,5

### Luftfeuchtigkeit [%rH]

Minimum	53,0	67,0	84,0	63,0	68,0	60,0	64,0	88,0	53,0
Mittelwert	63,8	77,6	88,6	83,0	87,8	85,0	87,3	92,0	83,2
Maximum	72,0	92,0	93,0	98,0	97,0	97,0	99,0	95,0	99,0

### Niederschlag [l/m²]

Minimum	0,0	0,0	0,0	0,0	0,0	0,0	0,0	0,0	0,0
Mittelwert	0,0	0,0	0,0	0,0	0,0	0,0	0,0	0,2	0,0
Maximum	0,0	0,0	0,0	0,0	0,0	0,5	0,0	0,8	0,8



# Erfassung der Witterungsbedingungen

K:\B\_Projekte\1997\19978009\_DBPSU\_IB21\_Messkonzept\B-Vorlagen\[Vorlage-Wetterdaten.xlsx]6.1

## Angaben zum Messpunkt

**Messpunkt:** Sangerstrae 6, 70182 Stuttgart

**Zeitraum:** Montag, 19.11.2018 bis Montag, 26.11.2018 (KW 47/2018)

Datum:	19.11	20.11	21.11	22.11	23.11	24.11	25.11	26.11	Woche
Messgroe:	(Mo)	(Di)	(Mi)	(Do)	(Fr)	(Sa)	(So)	(Mo)	
<b>Windgeschwindigkeit [km/h]</b>									
Minimum	0,8	0,2	0,2	0,2	0,1	0,1	0,1	0,3	0,1
Mittelwert	1,5	0,8	0,5	0,3	0,5	0,4	0,6	0,7	0,7
Maximum	2,1	1,8	1,0	0,5	1,1	0,8	1,4	1,0	2,1

