MESSBERICHT - ERSCHÜTTERUNGEN

Bauvorhaben:
Projekt „Stuttgart 21“: Umbau des Bahnknotens Stuttgart, Ausbau- und Neubaustrecke Stuttgart – Augsburg, Bereich Stuttgart – Wendlingen mit Flughafenanbindung

Planfeststellungsabschnitt:
Planfeststellungsabschnitt 1.1
Talquerung mit neuem Hauptbahnhof
Bahn-km -0,4-42,0 bis Bahn-km +0,4+32,0

Untersuchungsumfang:
Messtechnische Erfassung und Überwachung von Schwingungseinwirkungen aus den Bauarbeiten im Immissionsbereich IB-E6 „Rosensteinstraße“
(Messpunkt IB-E6, Rosensteinstraße 20, 70173 Stuttgart)

Messzeitraum:
01.02.2016 bis 08.02.2016 (KW 05/2016)

Dieser Bericht ist nur für den Gebrauch des Auftraggebers bestimmt.
Eine darüber hinausgehende Verwendung, vor allem durch Dritte, unterliegt dem Schutz des Urheberrechts gemäß UrhG.

FRITZ GmbH
BERATENDE INGENIEURE VBI

SCHALLIMMISSIONSSCHUTZ
ERSCHÜTTERUNGSSCHUTZ

Ingenieurbüro Lohmeyer GmbH & Co. KG
Immissionsschutz, Klima, Aerodynamik, Umweltsoftware

Arbeitsgemeinschaft Immissionsschutzbeauftragter S21 & WeU

bearbeitet durch:
FRITZ GmbH
Fehlheimer Str. 24 ❑ 64683 Einhausen
Telefon (06251) 9646-0
Telefax (06251) 9646-46

E-Mail: info@fritz-ingenieure.de
www.fritz-ingenieure.de

Bericht Nr.: **97712-AME-6.9**
Datum: **17.02.2016**

Auftraggeber:

DB Projekt
Stuttgart – Ulm GmbH
Räpplenstraße 17
70191 Stuttgart

Sachbearbeiter:

Dipl.-Phys. Andreas Malizki

Qualitätskontrolle:

Dipl.-Ing. Rolf Schneider

Umfang des Dokumentes

Textteil:	4 Seiten
Anhang :	4 Seiten

Inhaltsverzeichnis

1 Sachverhalt und Aufgabenstellung 3

2 Messergebnisse 3

Anhänge

Anhang 1.1 graphische Darstellung der Messwerte in KW 05/2016
Anhang 1.2 statistische Auswertung der Messwoche in KW 05/2016
Anhang 2.1 statistische Auswertung (Tabellen)
Anhang 2.2 statistische Auswertung (Grafiken)

Abkürzungsverzeichnis

EBA	Eisenbahnbundesamt
IB	Immissionsbereich
f	Frequenz [Hz]
Hz	Hertz, Schwingung je Sekunde
KW	Kalenderwoche
v / v(t)	Schwingschnelle in [mm/s]
v_{max}	maximale Schwingschnelle in [mm/s]
$v_{max,mittel}$	Mittelwert der Maximalen Schwingschnellen in [mm/s]
X;x	1. Koordinate in der Ebene
Y;y	2. Koordinate in der Ebene
Z;z	3. Koordinate senkrecht zur Ebene

1 Sachverhalt und Aufgabenstellung

Der vorliegende Messbericht dient der Dokumentation von Erschütterungsimmissionsmessungen zur Überwachung von Erschütterungseinwirkungen aus den Bauarbeiten im Planfeststellungsabschnitt 1.1 (Talquerung mit neuem Hauptbahnhof) des Bauvorhabens „Umbau des Bahnknotens Stuttgart „Projekt Stuttgart 21‘“ für den Zeitraum vom 01.02.2016 bis zum 08.02.2016 (KW 05) im Immissionsbereich IB-E6 „Rosensteinstraße“. Der entsprechende Messort befindet sich am Fundament des Gebäudes „UFA-Palast Stuttgart“ an der Rosensteinstraße 20 in 70191 Stuttgart. Angaben zu Sachverhalt und Aufgabenstellung, zu den Bearbeitungsgrundlagen sowie zur Messdurchführung finden sich im Bericht Nr. 97712-AME-6.1 vom 31.03.2015.

2 Messergebnisse

In **Anhang 1.1** sind die ermittelten Messdaten für die entsprechende Kalenderwoche KW 05 getrennt nach den Messkanälen graphisch dargestellt. Die rote Linie zeigt den definierten Hauptalarmwert, die orangene Linie den Voralarmwert und die schwarze Linie die registrierten Messwerte.

In **Anhang 1.2** findet sich die statistische Auswertung der vorliegenden Messungen. In der oberen Hälfte sind der Tagesmittelwert, der in den 4-minütigen Zeitintervallen aufgetretene Spitzenwert der Schwingschnelle mit der Standardabweichung, sowie der Tagesmaximalwert tabellarisch angegeben. Die letzte Zeile der Tabelle beschreibt die Mittelwerte und Maximalwerte der gesamten Woche. In der unteren Hälfte der Seite befinden sich die graphischen Darstellungen der Mittelwerte für die vorliegende Messung. In dem oberen Diagramm wird der Mittelwert plus Standardabweichung und in dem unteren Diagramm der Maximalwert für den jeweiligen Tag dargestellt.

In **Anhang 2.1** ist die letzte Zeile der Tabelle aus dem **Anhang 1.2** nochmals aufgeführt. Dort werden der Mittelwert des Jahres 2015 und die Messwerte für alle Wochen des aktuellen Messjahres 2016 dargestellt. Diese Liste wird entsprechend dem Messkonzept PfA 1.1 fortgeschrieben.

Im **Anhang 3.2** findet sich die graphische Darstellung der Mittelwerte für den bisher verstrichenen Messzeitraum. Auf die Darstellung der Maximalwerte wurde verzichtet, da hieraus keine Aussage über die Tendenz der Schwingungsimmissionen abzuleiten ist. Die ausgewiesenen Mittelwerte zeigen, ob die Schwingungsimmission im Vergleich zu den Vorwochen zu- oder abgenommen haben.

Wie dem Anhang zu entnehmen ist, wurde die maximale Schwingungsschnelle am Gebäudefundament in vertikaler Z-Richtung mit

$$\mathbf{v_{max} = 0{,}113\ mm/s}$$

registriert. Diese Schwinggeschwindigkeit unterschreitet den Anhaltswert gemäß **DIN 4150-3** von

$$\mathbf{v_i = 5{,}0\ mm/s}$$

um mehr als den Faktor 40 deutlich. Der höchste Mittelwert aller Maximalwerte im 4-Minuten-Takt wurde in horizontaler X-Richtung festgestellt. Er beträgt

$$\mathbf{v_{max,mittel} = 0{,}029\ mm/s.}$$

Mögliche Gebäudeschäden im Sinne der **DIN 4150-3** infolge der durchgeführten Bautätigkeiten auf der S21-Baustelle können somit ausgeschlossen werden.

Dipl.-Phys. Peter Fritz **Dipl.-Phys. Andreas Malizki**

Von der Industrie- und Handelskammer öffentlich bestellter und vereidigter Sachverständiger
Dipl.-Phys. Peter Fritz
Sachverständiger für Schall- und Erschütterungsschutz im Städtebau, Hochbau, Anlagenbau und am Arbeitsplatz

VBI - FRITZ GmbH Beratende Ingenieure
Meßstelle nach § 26 BImSchG zur Ermittlung von Geräuschen und Erschütterungen

ANHANG

Grafische Darstellung der Messwerte

FRITZ GmbH
BERATENDE INGENIEURE VBI

Messzeitraum: von 01.02.2016 bis 08.02.2016

X:\Projekte2\1997\97700-DBPSU-IBS21\PFA 1.1\G-Umsetzung-Messkonzept PFA 1.1\B-Erschütterungen\B-Rosensteinstraße\C-Auswertung\[97712-AME-6.9-2016-KW 05.xls]Statistik_J

Angaben zum Immissionsort

Messposition: Lüftungsschacht

Objektadresse: Rosensteinstraße 20, 70191 Stuttgart

X-Achse

Montag	Dienstag	Mittwoch	Donnerstag	Freitag	Samstag	Sonntag	Montag
01.02.2016	02.02.2016	03.02.2016	04.02.2016	05.02.2016	06.02.2016	07.02.2016	08.02.2016

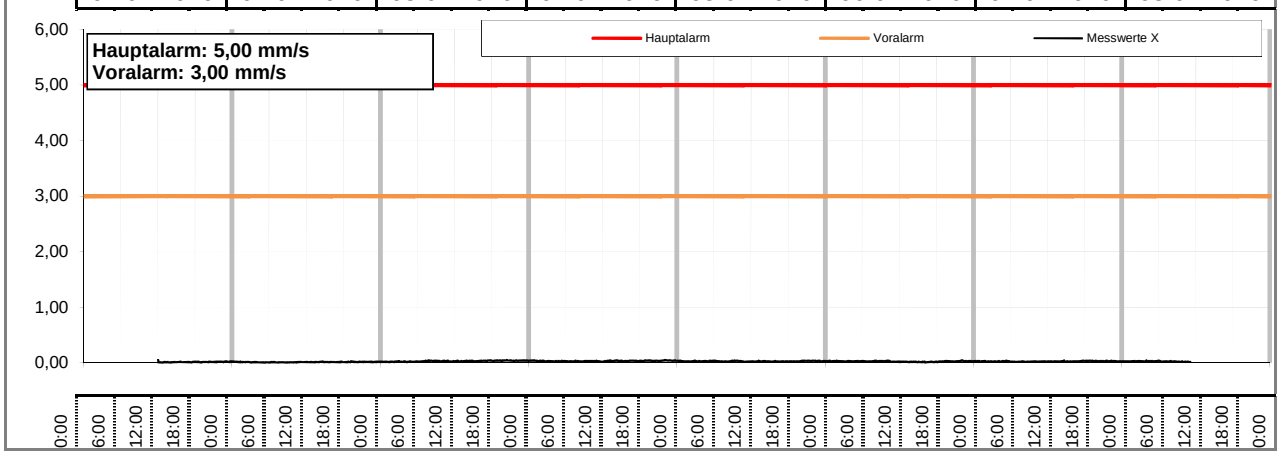

Y-Achse

Montag	Dienstag	Mittwoch	Donnerstag	Freitag	Samstag	Sonntag	Montag
01.02.2016	02.02.2016	03.02.2016	04.02.2016	05.02.2016	06.02.2016	07.02.2016	08.02.2016

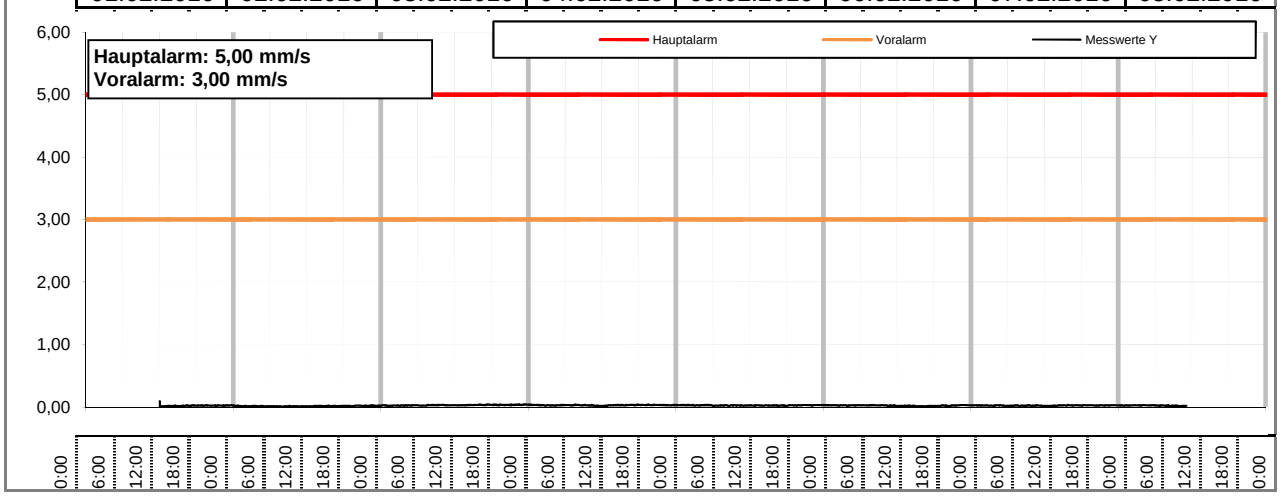

Z-Achse

Montag	Dienstag	Mittwoch	Donnerstag	Freitag	Samstag	Sonntag	Montag
01.02.2016	02.02.2016	03.02.2016	04.02.2016	05.02.2016	06.02.2016	07.02.2016	08.02.2016

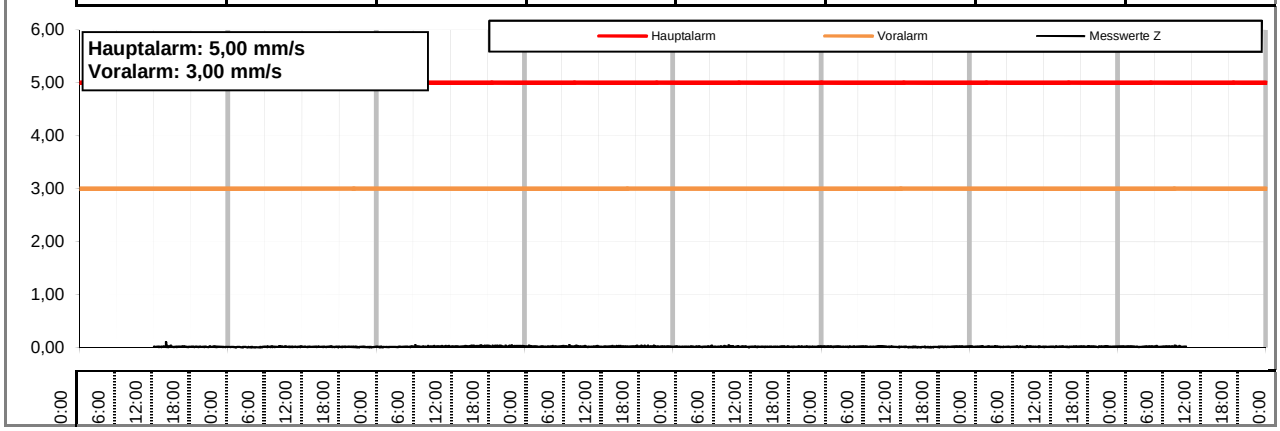

Statistische Auswertung

Zeitraum vom 01.02.2016 bis 08.02.2016

FRITZ GmbH
BERATENDE INGENIEURE VBI

X:\Projekte2\1997\97700-DBPSU-IBS21\PFA 1.1\G-Umsetzung-Messkonzept PFA 1.1\B-Erschütterungen\B-Rosensteinstraße\C-Auswertung\[97712-AME-6.9-2016-KW 05.xls]Statistik_J

Angaben zum Imissionsort

Messposition: Lüftungsschacht

Objektadresse: Rosensteinstraße 20, 70191 Stuttgart

KW 05	Statistische Werte der registrierten Schwingschnellen in [mm/s]								
	X			Y			Z		
Datum	MW	MAX	Stabw	MW	MAX	Stabw	MW	MAX	Stabw
Mo, 01.Feb. 2016	0,018	0,061	0,006	0,020	0,096	0,008	0,020	0,113	0,009
Di, 02.Feb. 2016	0,017	0,029	0,005	0,015	0,029	0,005	0,017	0,039	0,006
Mi, 03.Feb. 2016	0,034	0,057	0,009	0,030	0,050	0,006	0,027	0,060	0,009
Do, 04.Feb. 2016	0,037	0,057	0,007	0,028	0,043	0,006	0,026	0,057	0,006
Fr, 05.Feb. 2016	0,032	0,050	0,006	0,026	0,040	0,005	0,023	0,053	0,006
Sa, 06.Feb. 2016	0,029	0,054	0,007	0,023	0,036	0,006	0,021	0,039	0,007
So, 07.Feb. 2016	0,030	0,047	0,006	0,023	0,033	0,005	0,022	0,043	0,006
Mo, 08.Feb. 2016	0,029	0,043	0,006	0,023	0,036	0,005	0,024	0,050	0,006
Gesamte Woche:	**0,029**	**0,061**	**0,009**	**0,024**	**0,096**	**0,007**	**0,023**	**0,113**	**0,007**

Mittelwerte mit Standardabweichung über den Messzeitraum

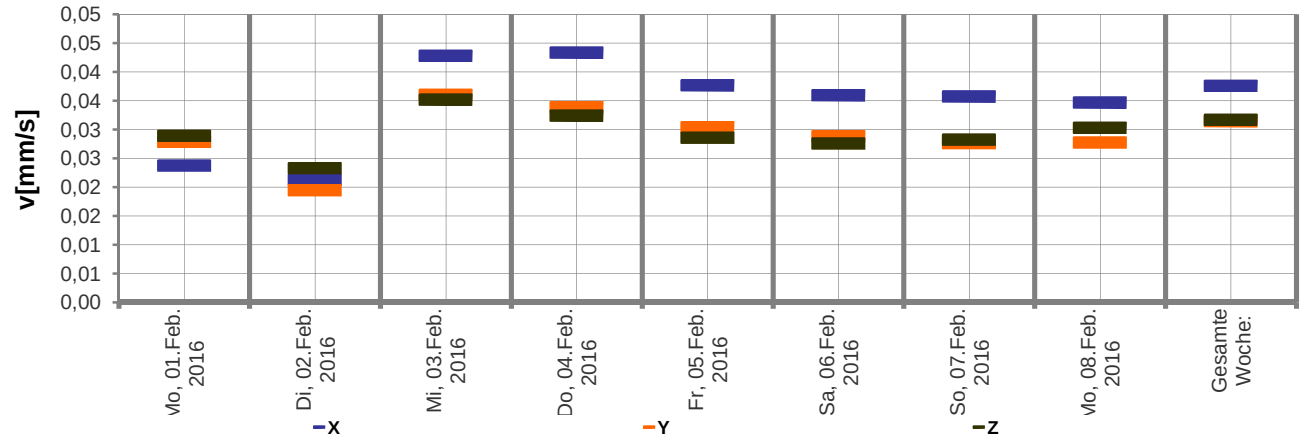

Maximalwerte über den Messzeitraum

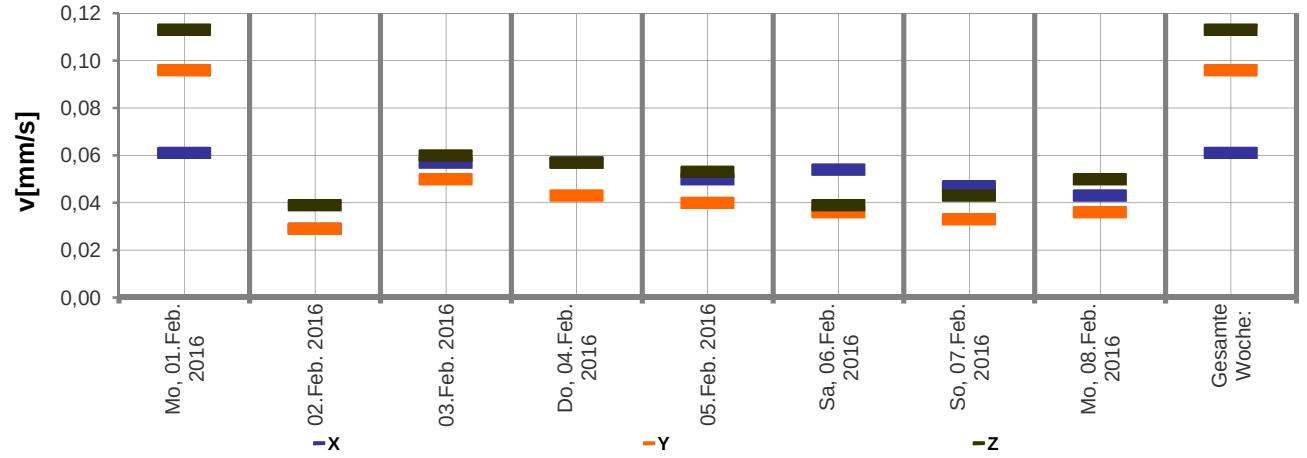

Statistische Auswertung

Zeitraum von KW 01 bis KW 05

FRITZ GmbH
BERATENDE INGENIEURE VBI

X:\Projekte2\1997\97700-DBPSU-IBS21\PFA 1.1\G-Umsetzung-Messkonzept PFA 1.1\B-Erschütterungen\B-Rosensteinstraße\C-Auswertung\[97712-AME-6.9-2016-KW 05.xls]Statistik_J

Angaben zum Imissionsort

Messposition: Lüftungsschacht

Objektadresse: Rosensteinstraße 20, 70191 Stuttgart

		X-Achse v [mm/s]			Y-Achse v [mm/s]			Z-Achse v [mm/s]		
		MW	MAX	Stabw	MW	MAX	Stabw	MW	MAX	Stabw
2015	MW	0,034	0,666	0,011	0,038	0,834	0,016	0,034	0,732	0,017
2016	05	0,029	0,061	0,009	0,024	0,096	0,007	0,023	0,113	0,007

2015 MW Mittelwert bzw. Maximalwert im Jahr 2015

Statistische Auswertung für das Jahr 2016 (graphische Darstellung)

Zeitraum von KW 01 bis KW 05

X:\Projekte2\1997\97700-DBPSU-IBS21\PFA 1.1\G-Umsetzung-Messkonzept PFA 1.1\B-Erschütterungen\B-Rosensteinstraße\C-Auswertung\[97712-AME-6.9-2016-KW 05.xls]Statistik_J

Angaben zum Imissionsort

Messposition: Lüftungsschacht
Objektadresse: Rosensteinstraße 20, 70191 Stuttgart

X-Achse v in [mm/s] Mittelwerte (MW) und Mittelwert mit Standardabweichung (MW + Stabw)

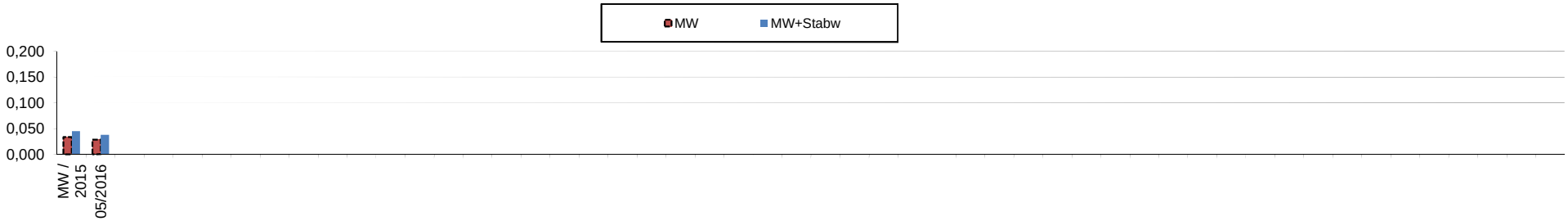

Y-Achse v in [mm/s] Mittelwerte (MW) und Mittelwert mit Standardabweichung (MW + Stabw)

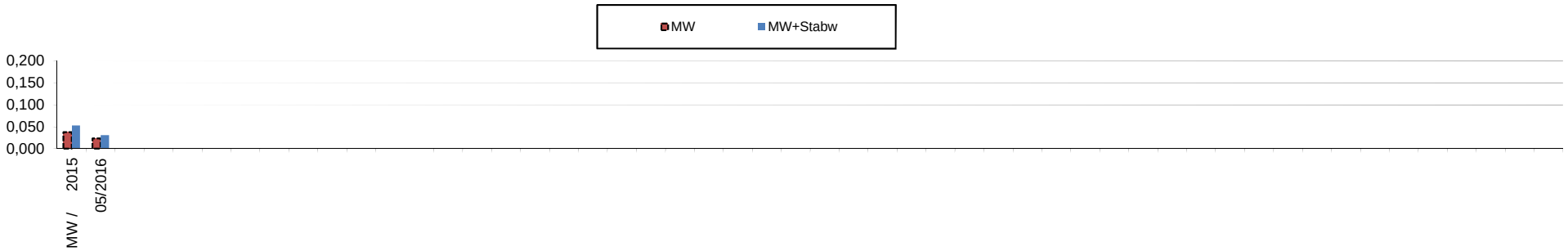

Z-Achse v in [mm/s] Mittelwerte (MW) und Mittelwert mit Standardabweichung (MW + Stabw)