Arbeitsgemeinschaft
Immissionsschutzbeauftragter
S21 & WeU

KREBS+KIEFER
FRITZ AG

SCHALLIMMISSIONSSCHUTZ
ERSCHÜTTERUNGSSCHUTZ

Ingenieurbüro Lohmeyer
GmbH & Co. KG
Immissionsschutz, Klima,
Aerodynamik, Umweltsoftware

bearbeitet durch:
KREBS+KIEFER FRITZ AG
Hilpertstraße 20 ❑ 64295 Darmstadt
Telefon (06151) 885 383
Telefax (06151) 885 220

E-Mail: info-kkf@kuk.de
www.kuk.de

MESSBERICHT - ERSCHÜTTERUNGEN

Vorhaben:
Projekt „Stuttgart 21“: Umbau des Bahnknotens Stuttgart,
Ausbau- und Neubaustrecke Stuttgart – Augsburg,
Bereich Stuttgart – Wendlingen mit Flughafenanbindung

Planfeststellungsabschnitt:
Planfeststellungsabschnitt 1.1
Talquerung mit neuem Hauptbahnhof
Bahn-km -0,4-42,0 bis Bahn-km +0,4+32,0

Untersuchungsumfang:
Messtechnische Erfassung und Überwachung von Schwingungseinwirkungen aus den Bauarbeiten im Immissionsbereich IB-E6 „Rosensteinstraße“
(Messpunkt IB-E6, Rosensteinstraße 20, 70182 Stuttgart)

Messzeitraum:
16.01.2017 bis 23.01.2017 (KW 03)

Bericht Nr.: **19978009-AME-6_19**
Datum: **09.11.2017**

Auftraggeber:

DB Projekt
Stuttgart – Ulm GmbH
Räpplenstraße 17
70191 Stuttgart

Sachbearbeiter:

Dipl.-Phys. Andreas Malizki

Qualitätskontrolle:

Dipl.-Ing. Mario Graefen

Umfang des Dokumentes:

Textteil:	4	Seiten
Anhang 1:	2	Seiten
Anhang 2:	2	Seiten

Dieser Bericht ist nur für den Gebrauch des Auftraggebers bestimmt.
Eine darüber hinausgehende Verwendung, vor allem durch Dritte,
unterliegt dem Schutz des Urheberrechts gemäß UrhG.

Inhaltsverzeichnis

1 Sachverhalt und Aufgabenstellung 3

2 Messergebnisse 3

Anhänge

Anhang 1.1 graphische Darstellung
Anhang 1.2 statistische Auswertung
Anhang 2.1 statistische Auswertung (Tabellen)
Anhang 2.2 statistische Auswertung (Grafiken)

Abkürzungsverzeichnis

EBA	Eisenbahnbundesamt
IB	Immissionsbereich
f	Frequenz [Hz]
Hz	Hertz, Schwingung je Sekunde
KW	Kalenderwoche
v / v(t)	Schwingschnelle [mm/s]
vmax	maximale Schwingschnelle in [mm/s]
vmax,mittel	Mittelwert der Maximalen Schwingschnellen in [mm/s]
X;x	1. Koordinate in der Ebene
Y;y	2. Koordinate in der Ebene
Z;z	3. Koordinate senkrecht zur Ebene

1 Sachverhalt und Aufgabenstellung

Der vorliegende Messbericht dient der Dokumentation von Erschütterungsimmissionsmessungen zur Überwachung von Erschütterungseinwirkungen aus den Bauarbeiten im Planfeststellungsabschnitt 1.1 (Talquerung mit neuem Hauptbahnhof) des Bauvorhabens „Umbau des Bahnknotens Stuttgart „Projekt Stuttgart 21‘“ für den Zeitraum vom 16.01.2017 bis zum 23.01.2017 (KW 03) im Immissionsbereich IB-E6 „Rosensteinstraße“. Der entsprechende Messort befindet sich am Fundament des Gebäudes „UFA-Palast Stuttgart“ an der Rosensteinstraße 20 in 70191 Stuttgart. Angaben zu Sachverhalt und Aufgabenstellung, zu den Bearbeitungsgrundlagen sowie zur Messdurchführung finden sich im Bericht Nr. 97712-AME-6.1 vom 31.03.2015.

2 Messergebnisse

In **Anhang 1.1** sind die ermittelten Messdaten für die Kalenderwoche getrennt nach den Messkanälen graphisch dargestellt. Die rote Linie zeigt den definierten Hauptalarmwert, die orange Linie den Voralarmwert und die schwarze Linie die registrierten Messwerte.

In **Anhang 1.2** findet sich die statistische Auswertung der vorliegenden Messungen. In der oberen Hälfte sind der Tagesmittelwert, der in den 4-minütigen Zeitintervallen aufgetretene Spitzenwert der Schwingschnelle mit der Standardabweichung, sowie der Tagesmaximalwert tabellarisch angegeben. Die letzte Zeile der Tabelle beschreibt die Mittelwerte und Maximalwerte der gesamten Woche. In der unteren Hälfte der Seite befinden sich die graphischen Darstellungen der Mittelwerte für die vorliegende Messung. In dem oberen Diagramm wird der Mittelwert plus Standardabweichung und in dem unteren Diagramm der Maximalwert für den jeweiligen Tag dargestellt.

In **Anhang 2.1** ist die letzte Zeile der Tabelle aus Anhang 1.2 nochmals aufgeführt. Dort werden der Mittelwert des Jahres 2015 und die Messwerte für alle Wochen des Messjahres 2016 sowie für das aktuelle Messjahr 2017 dargestellt. Diese Liste wird entsprechend dem Messkonzept PfA 1.1 fortgeschrieben.

In **Anhang 2.2** findet sich die graphische Darstellung der Mittelwerte für den bisher verstrichenen Messzeitraum. Auf die Darstellung der Maximalwerte wurde verzichtet, da hieraus keine Aussage über die Tendenz der Schwingungsimmissi-

onen abzuleiten ist. Die ausgewiesenen Mittelwerte zeigen, ob die Schwingungsimmissionen im Vergleich zu den Vorwochen zu- oder abgenommen haben.

Wie aus dem Anhang 1.2 zu entnehmen ist, wurde die maximale Schwingungsschnelle am Gebäudefundament in vertikaler Z-Richtung mit

$$\mathbf{v_{max} = 0{,}110\ mm/s}$$

registriert. Diese Schwinggeschwindigkeit unterschreitet den Anhaltswert gemäß **DIN 4150-3** von

$$\mathbf{v_i = 5{,}0\ mm/s}$$

um mehr als den Faktor 45. Der höchste Mittelwert aller Maximalwerte im 4-Minuten-Takt wurde in vertikaler Z-Richtung festgestellt. Er beträgt

$$\mathbf{v_{max,mittel} = 0{,}026\ mm/s.}$$

Mögliche Gebäudeschäden im Sinne der **DIN 4150-3** infolge der durchgeführten Bautätigkeiten auf der S21-Baustelle können somit ausgeschlossen werden.

Dipl.-Phys. Peter Fritz **Dipl.-Phys. Andreas Malizki.**

ANHANG

Grafische Darstellung der Messwerte

KREBS + KIEFER FRITZ AG

Messzeitraum: von 16.01.2017 bis 23.01.2017

K:\B_Projekte\1997\19978009_DBPSU_IB21_Messkonzept\PFA_1-1\IB-S6_Rosensteinstraße\B-Erschütterung\A-Messdaten\KW03\[19978009-AME-6_19-2017-KW_03.xls]Grafische_Darstellung

Angaben zum Immissionsort

Messposition: Lüftungsschacht

Objektadresse: Rosensteinstraße 20, 70191 Stuttgart

X-Achse

Montag	Dienstag	Mittwoch	Donnerstag	Freitag	Samstag	Sonntag	Montag
16.01.2017	17.01.2017	18.01.2017	19.01.2017	20.01.2017	21.01.2017	22.01.2017	23.01.2017

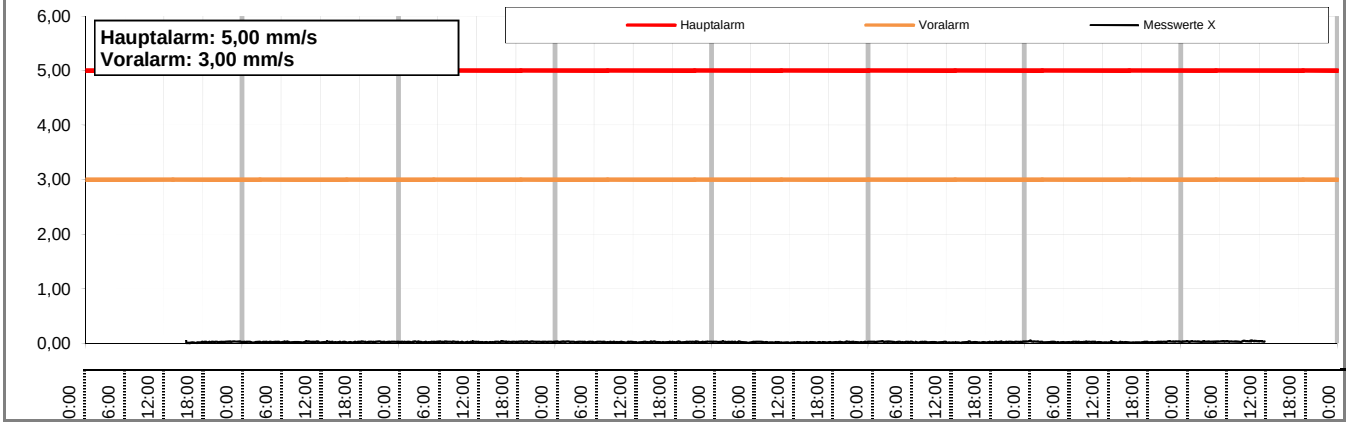

Y-Achse

Montag	Dienstag	Mittwoch	Donnerstag	Freitag	Samstag	Sonntag	Montag
16.01.2017	17.01.2017	18.01.2017	19.01.2017	20.01.2017	21.01.2017	22.01.2017	23.01.2017

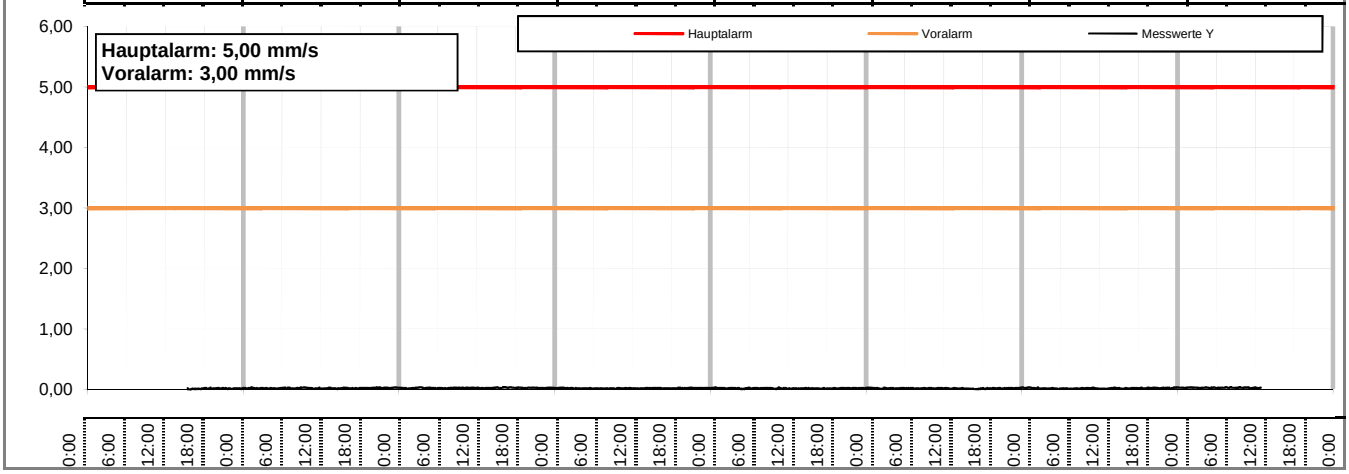

Z-Achse

Montag	Dienstag	Mittwoch	Donnerstag	Freitag	Samstag	Sonntag	Montag
16.01.2017	17.01.2017	18.01.2017	19.01.2017	20.01.2017	21.01.2017	22.01.2017	23.01.2017

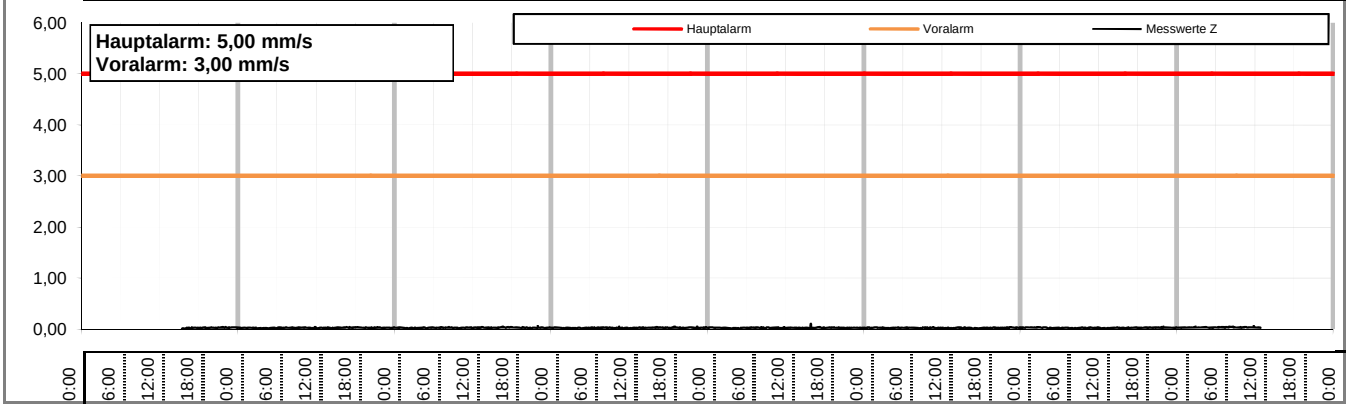

KREBS + KIEFER FRITZ AG
Hilpertstraße 20, 64295 Darmstadt
(06151) 885-383 - www.kuk.de

Statistische Auswertung

Zeitraum vom 16.01.2017 bis 23.01.2017

KREBS + KIEFER FRITZ AG

K:\B_Projekte\1997\19978009_DBPSU_IB21_Messkonzept\PFA_1-1\IB-S6_Rosensteinstraße\B-Erschütterung\A-Messdaten\KW03\[19978009-AME-6_19-2017-KW_03.xls]Grafische_Darstellung

Angaben zum Imissionsort

Messposition: Lüftungsschacht
Objektadresse: Rosensteinstraße 20, 70191 Stuttgart

KW 03	Statistische Werte der registrierten Schwingschnellen in [mm/s]								
	X			Y			Z		
Datum	MW	MAX	Stabw	MW	MAX	Stabw	MW	MAX	Stabw
Mo, 16.Jan. 2017	0,022	0,054	0,009	0,018	0,036	0,006	0,026	0,047	0,008
Di, 17.Jan. 2017	0,023	0,044	0,006	0,024	0,043	0,006	0,024	0,050	0,007
Mi, 18.Jan. 2017	0,025	0,044	0,005	0,028	0,050	0,006	0,027	0,068	0,008
Do, 19.Jan. 2017	0,024	0,037	0,006	0,023	0,040	0,005	0,025	0,054	0,007
Fr, 20.Jan. 2017	0,020	0,044	0,006	0,022	0,036	0,006	0,025	0,110	0,008
Sa, 21.Jan. 2017	0,022	0,040	0,006	0,021	0,040	0,006	0,023	0,050	0,007
So, 22.Jan. 2017	0,023	0,051	0,007	0,022	0,040	0,007	0,025	0,054	0,008
Mo, 23.Jan. 2017	0,034	0,051	0,006	0,031	0,050	0,005	0,033	0,068	0,007
Gesamte Woche:	**0,024**	**0,054**	**0,007**	**0,024**	**0,050**	**0,007**	**0,026**	**0,110**	**0,008**

Mittelwerte mit Standardabweichung über den Messzeitraum

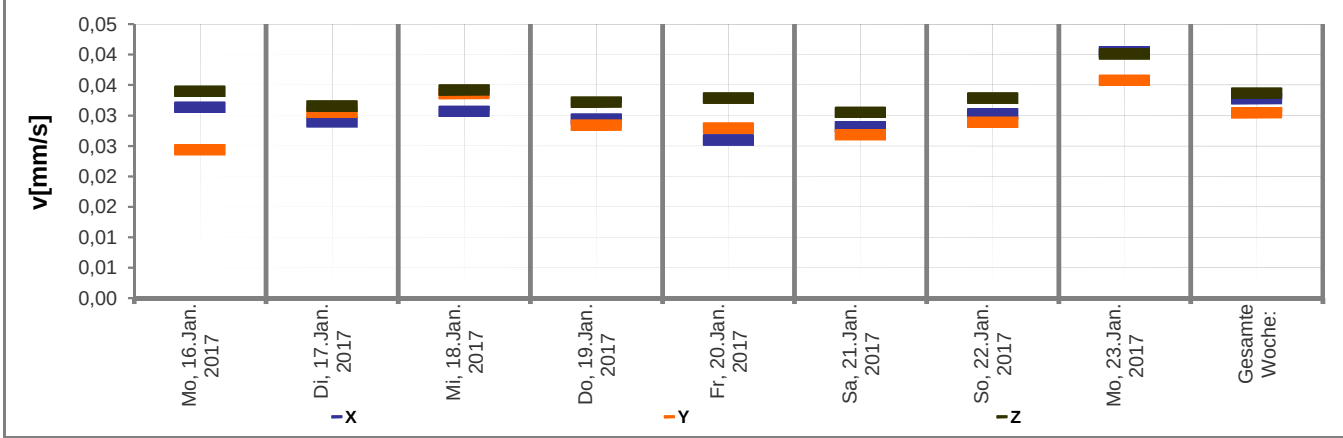

Maximalwerte über den Messzeitraum

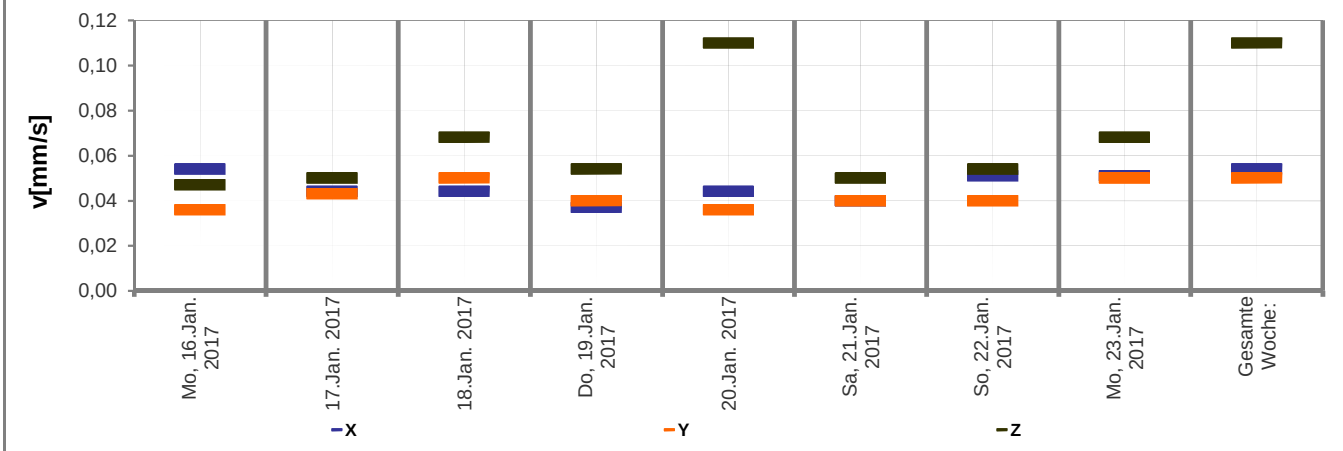

Statistische Auswertung

Zeitraum von 2015 bis 2017 - KW 03

KREBS + KIEFER FRITZ AG

K:\B_Projekte\1997\19978009_DBPSU_IB21_Messkonzept\PFA_1-1\IB-S6_Rosensteinstraße\B-Erschütterung\A-Messdaten\KW03\[19978009-AME-6_19-2017-KW_03.xls]Grafische_Darstellung

Angaben zum Imissionsort

Messposition: Lüftungsschacht

Objektadresse: Rosensteinstraße 20, 70191 Stuttgart

Jahr	KW	X-Achse v [mm/s]			Y-Achse v [mm/s]			Z-Achse v [mm/s]		
		MW	MAX	Stabw	MW	MAX	Stabw	MW	MAX	Stabw
2015	MW	0,034	0,666	0,011	0,038	0,834	0,016	0,034	0,732	0,017
2016	05	0,029	0,061	0,009	0,024	0,096	0,007	0,023	0,113	0,007
2016	10	0,018	0,047	0,008	0,022	0,047	0,006	0,016	0,179	0,010
2016	14	0,024	0,113	0,007	0,016	0,043	0,007	0,011	0,123	0,007
2016	23	0,024	0,113	0,007	0,016	0,043	0,007	0,011	0,123	0,007
2016	32	0,063	0,244	0,022	0,073	0,241	0,025	0,048	0,084	0,009
2016	35	0,068	0,283	0,034	0,067	0,216	0,028	0,106	0,293	0,051
2016	38	0,021	0,064	0,007	0,024	0,109	0,009	0,018	0,256	0,010
2016	41	0,014	0,071	0,004	0,014	0,095	0,005	0,015	0,260	0,009
2016	44	0,022	0,050	0,009	0,006	0,123	0,005	0,018	0,109	0,008
2016	47	0,026	0,074	0,011	0,021	0,092	0,010	0,023	0,217	0,012
2017	03	0,024	0,054	0,007	0,024	0,050	0,007	0,026	0,110	0,008

2015 MW Mittelwert bzw. Maximalwert im Jahr 2015

Statistische Auswertung

Graphische Darstellung

KREBS + KIEFER FRITZ AG

K:\B_Projekte\1997\19978009_DBPSU_IB21_Messkonzept\PFA_1-1\IB-S6_Rosensteinstraße\B-Erschütterung\A-Messdaten\KW03\[19978009-AME-6_19-2017-KW_03.xls]Grafische_Darstellung

Angaben zum Imissionsort

Messposition: Lüftungsschacht
Objektadresse: Rosensteinstraße 20, 70191 Stuttgart

X-Achse v in [mm/s]
Mittelwerte (MW) und Mittelwert mit Standardabweichung (MW + Stabw)



Y-Achse v in [mm/s]
Mittelwerte (MW) und Mittelwert mit Standardabweichung (MW + Stabw)



Z-Achse v in [mm/s]
Mittelwerte (MW) und Mittelwert mit Standardabweichung (MW + Stabw)